



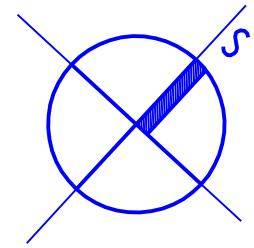


LEGENDA :

-  HROBOVÉ MIESTA
-  OPLOTENIE CINTORÍNA
-  EXISTUJÚCE PLOCHY CHODNÍKOV
-  NOVÉ SPEVLENÉ PLOCHY CHODNÍKOV ZO ZÁMKOVEJ DLAŽBY + OBRUBNÍKY

plocha zámkovej dlažby 125 m²
 dĺžka obrubníkov 106,9+58,7+74= 239,6 m



Objednávateľ : obec Vyšná Hutka	
Miesto stavby : obec Vyšná Hutka, okres Košice	
Zodp. projektant : Ing.arch. Ľubica Galajdová, Vyšná Hutka, 0911 371 088	
Vypracoval : Ing.arch. Ľubica Galajdová	DÁTUM : Október 2016
Stupeň : Projekt pre ohlásenie stavby	FORMÁT : 2xA4
Stavba : Revitalizácia chodníkov na cintoríne v obci Vyšná Hutka	MIERKA : ČÍSLO VÝKR.
Obsah výkresu : PÔDORYS - návrh	1 : 200 4

58

352

353