

# OBEC VYŠNÁ HUTKA



## VŠEOBECNE ZÁVÄZNÉ NARIADENIE OBCE VYŠNÁ HUTKA Č. 1/2011

# Povodňový plán záchranných prác

VZN bolo vyvesené na úradnej tabuli v obci Vyšná Hutka dňa: **1.6.2011**

VZN bolo prerokované a schválené v OZ dňa: **20.06.2011**

VZN nadobúda účinnosť dňa :**20.6.2011**

Aktualizované ku dňu: **21.9.2017**

.....  
Agáta NOSÁĽOVÁ  
starosta obce

## **Obsah**

### **Textová časť**

#### **I. Zámer zabezpečenia, riadenia a vykonania povodňových záchranných prác**

#### **II. Zoznam orgánov, komisií a štábov, ktoré riadia a zabezpečujú ochranu pred povodňami**

- 1 Krízový štáb Obce Vyšná Hutka
- 2 Obvodný úrad životného prostredia Košice - okolie
- 3 Obvodná povodňová komisia
- 4 Technický štáb obvodnej povodňovej komisie
- 5 Obvodný úrad Košice - okolie
- 6 Krízový štáb obvodného úradu Košice - okolie
- 7 Okresné riaditeľstvo Hasičského a záchranného zboru Košice - okolie
- 8 Koordinačné stredisko integrovaného záchranného systému
- 9 Okresné riaditeľstvo Policajného zboru Košice - okolie
- 10 Iné právnické osoby, fyzické osoby – podnikatelia a fyzické osoby, ktorých predmetom činnosti je poskytovanie pomoci pri ochrane života, zdravia a majetku

#### **III. Stupne povodňovej aktivity, predpovedná povodňová služba, hlásna povodňová služba a varovanie obyvateľstva**

- 1 Vodné toky pretekajúce cez obec Vyšná Hutka
  - 1.1 Vyznačenie kritických miest križovania vodných tokov s prístupovými komunikáciami k sídelným útvarom
- 2 Stupne povodňovej aktivity v profiloch vodomerných staníc a vodočetných staníc
- 3 Organizačné zabezpečenie hlásnej povodňovej služby a varovania obyvateľstva v obci
- 4 Správcovia vodných tokov na území obce Vyšná Hutka

#### **IV. Povodňové záchranné práce obce Vyšná Hutka**

- 1 Zabezpečenie varovania obyvateľstva a vyznačenie osôb ohrozených povodňou
- 2 Postup zabezpečenia núdzového zásobovania a núdzového ubytovania osôb
- 3 Zabezpečenie a vykonanie evakuácie, vrátane evakuačných opatrení
- 4 Predpokladaný výkon opatrení na ochranu pred povodňami v kritických úsekoch vodných tokov
- 5 Postup zabezpečenie dezinfekcie studní, žump, obytných priestorov a odvozu a zneškodňovania uhynutých zvierat a iných odpadov
- 6 Prehľad rozvodných sietí a zariadení, ktoré by mohli ohroziť postihnuté osoby, nasadené sily a prostriedky a majetok obyvateľov
- 7 Spôsob zorganizovania predčasného zberu úrody pri určených vodných stavoch
- 8 Zoznam stavieb, objektov a zariadení, ktoré môžu byť ohrozené povodňou
- 9 Zoznam lokalít, v ktorých sú uskladnené nebezpečné látky, ich druhy, množstvá a opatrenia na zamedzenie znečistenia vody.

#### **V. Sily a prostriedky na výkon povodňových záchranných prác**

- 1 Zoznam dopravných prostriedkov, strojov a zariadení na výkon povodňových záchranných prác

- 2 Materiálno-technické vybavenie obce na výkon povodňových záchranných prác
- 3 Zoznam dezinfekčných látok na dezinfekciu studní, žump a obytných priestorov
- 4 Zoznam členov pracovných čiat obce na výkon povodňových záchranných prác
- 5 Zabezpečenie pomoci záchranných zložiek integrovaného záchranného systému

#### **VI. Zoznam povodňových plánov záchranných prác právnických osôb a fyzických osôb – podnikateľov na území obce**

#### **VII. Pomocná dokumentácia**

- 1 Zoznam zákonov a vyhlášok súvisiacich so zabezpečovaním a riadením ochrany pred povodňami
- 2 Vzory príkazov a dokumentov, ktoré budú potrebné pri riadení a zabezpečovaní ochrany pred povodňami

#### **Grafická časť**

- a) Vodné toky pretekajúce cez obec Vyšná Hutka a predpokladaný rozsah zaplavenia územia
- b) Domy, objekty, časti obcí, miest, ktoré môžu byť zaplavené a bude potrebné z nich vykonať evakuáciu,
- c) Evakuačné trasy, objekty určené na núdzové ubytovanie,
- d) Priestory na umiestnenie zvierat a materiálu,
- e) Priestory sústredenia mechanizmov určených na povodňové záchranné práce,
- f) Lokality, v ktorých sú uskladnené nebezpečné látky,
- g) Poloha vodomerných staníc a vodočetných staníc na vodných tokoch,
- h) Vyznačenie kritických miest križovania vodných tokov s prístupovými komunikáciami do obce.

## **I. Zámer zabezpečenia, riadenia a vykonávania povodňových záchranných prác**

Povodňový plán záchranných prác Obce Vyšná Hutka (ďalej len „PPZP“) je vypracovaný v zmysle zákona NR SR č. 7/2010 Z.z. o ochrane pred povodňami, vyhlášky MŽP SR č. 261/2010 Z.z., ktorou sa ustanovujú podrobnosti o obsahu povodňových plánov a postup ich schvaľovania, a zákona SNR č. 369/1990 Zb. o obecnom zriadení v znení neskorších predpisov.

Zámerom PPZP je vypracovanie súboru opatrení zameraných na záchranu životov, zdravia, majetku, kultúrneho dedičstva a životného prostredia v čase nebezpečenstva povodne, počas povodne a po povodni.

Cieľom PPZP je včasné vyrozumenie určených osôb a orgánov za účelom zabezpečenia úloh vyplývajúcich z mimoriadnej situácie. Súčasne zabezpečiť varovanie obyvateľstva a jeho informovanie o vzniku mimoriadnej situácie na území obce Vyšná Hutka, prijatých a vykonávaných opatreniach na eliminovanie nebezpečenstva.

### **Povodňové záchranné práce**

- 1) Povodňové záchranné práce sa vykonávajú na záchranu životov, zdravia, majetku, kultúrneho dedičstva a životného prostredia v čase nebezpečenstva povodne, počas povodne a po povodni na povodňovo ohrozených územiach a na povodňovo zaplavených územiach.
- 2) Povodňové záchranné práce riadi obec, obvodný úrad alebo obvodný úrad v sídle kraja podľa osobitného predpisu. Vykonávanie zásahov povodňových záchranných prác riadi okresné riaditeľstvo Hasičského a záchranného zboru alebo krajské riaditeľstvo Hasičského a záchranného zboru do času, kým riadenie neprevezme obec, obvodný úrad alebo obvodný úrad v sídle kraja.
- 3) Povodňovými záchrannými prácami sú:
  - a) hlásna povodňová služba,
  - b) ochrana a zachraňovanie majetku vrátane prípadného predčasného zberu úrody ohrozenej povodňou,
  - c) odsun nebezpečných látok z predpokladaného dosahu záplavy územia povodňou,
  - d) provizórne dopravné sprístupnenie oblasti, ktorá bola povodňou odrezaná, vrátane výstavby provizórnych mostných objektov alebo lávok,
  - e) ochrana vodných zdrojov a rozvodov pitnej vody, elektrickej energie, plynu a telekomunikačných sietí pred poškodením povodňou,
  - f) evakuácia,
  - g) dezinfekcia studní, žump, obytných priestorov a odvoz a zneškodňovanie uhynutých zvierat a iných odpadov,
  - h) zabezpečenie verejného poriadku na území postihnutom povodňami,
  - i) odstraňovanie naplavenín z domov a z iných objektov, verejných priestranstiev a z komunikácií,
  - j) zabezpečovanie poškodených stavieb proti zrúteniu alebo ich asanácia,
  - k) iné práce na záchranu životov, zdravia, majetku, kultúrneho dedičstva a životného prostredia vykonané na príkaz obce, orgánu ochrany pred povodňami počas III. stupňa

povodňovej aktivity alebo na príkaz obvodného úradu, obvodného úradu v sídle kraja alebo obce podľa osobitného predpisu počas mimoriadnej situácie.

- 4) Povodňové záchranné práce sa začínajú vykonávať od vyhlásenia III. stupňa povodňovej aktivity a sú ukončené do času odvolania II. stupňa povodňovej aktivity.

### **Predkladanie správ, vyhodnocovanie výdavkov a povodňových škôd**

- 1) Priebežné správy o povodňovej situácii predkladajú v čase od vyhlásenia do odvolania:
- a) II. stupňa povodňovej aktivity a III. stupňa povodňovej aktivity a mimoriadnej situácie
    - 1. správcovia drobných vodných tokov a vlastníci, správcovia a užívatelia stavieb, objektov alebo zariadení, ktoré sú umiestnené na vodnom toku alebo v inundačnom území, a zhotovitelia stavieb, ktoré zasahujú do vodného toku alebo na inundačné územie obvodnému úradu životného prostredia a správcovi vodohospodársky významných vodných tokov,
    - 2. správca vodohospodársky významných vodných tokov ministerstvu, krajskému úradu životného prostredia, obvodnému úradu životného prostredia a obvodnému úradu,
  - b) III. stupňa povodňovej aktivity okrem obdobia od vyhlásenia do odvolania mimoriadnej situácie
    - 1. obec obvodnému úradu a obvodnému úradu životného prostredia,
    - 2. obvodný úrad životného prostredia krajskému úradu životného prostredia,
    - 3. krajský úrad životného prostredia ministerstvu, ministerstvu vnútra a obvodnému úradu v sídle kraja,
  - c) mimoriadnej situácie
    - 1. obec obvodnému úradu,
    - 2. obvodný úrad obvodnému úradu v sídle kraja a obvodnému úradu životného prostredia,
    - 3. obvodný úrad v sídle kraja ministerstvu vnútra, ministerstvu a krajskému úradu životného prostredia.
- 2) Ústav vyhotovuje správu o povodňovej situácii, v ktorej sú analyzované meteorologické príčiny a hydrologické príčiny a priebeh povodne.
- 3) Správca drobných vodných tokov a osoby podľa § 17 ods. 3 písm. c) až e) predkladajú správu o vykonaných povodňových zabezpečovacích prácach a o výdavkoch vynaložených na vykonávanie povodňových zabezpečovacích prác správcovi vodohospodársky významných vodných tokov do 20 pracovných dní od času odvolania II. stupňa povodňovej aktivity.
- 4) Správca vodohospodársky významných vodných tokov vypracúva správu o vykonaných povodňových zabezpečovacích prácach a výdavkoch vynaložených na vykonávanie povodňových zabezpečovacích prác z vlastných podkladov a zo správ predložených podľa odseku 3 a predkladá ju ministerstvu do 30 pracovných dní od času odvolania II. stupňa povodňovej aktivity.
- 5) Vykonávanie povodňových záchranných prác a výdavky na vykonávanie povodňových záchranných prác analyzuje a vyhodnocuje obec, obvodný úrad, obvodný úrad v sídle kraja a ministerstvo vnútra podľa osobitného predpisu.

- 6) Štátne orgány, vyššie územné celky, obce a osoby vyhodnocujú povodňové škody na majetku vo svojom vlastníctve, správe alebo užívaní. Vyhodnotenie povodňových škôd predkladá:
  - a) osoba obci, v ktorej katastrálnom území povodňová škoda vznikla,
  - b) obec na majetku obce a na majetku osoby obvodnému úradu životného prostredia,
  - c) obvodný úrad životného prostredia krajskému úradu životného prostredia,
  - d) vyšší územný celok krajskému úradu životného prostredia,
  - e) krajský úrad životného prostredia ministerstvu a ministerstvu vnútra,
  - f) správca vodohospodársky významných vodných tokov a správca drobných vodných tokov ministerstvu,
  - g) ministerstvá a ostatné ústredné orgány štátnej správy ministerstvu.
- 7) Správnosť vyhodnotenia povodňových škôd overujú verifikačné komisie, ktoré ustanovujú prednostovia obvodných úradov životného prostredia a prednostovia krajských úradov životného prostredia.
- 8) Vyhodnotenie povodňových záchranných prác v rozsahu potrebnom na vypracovanie súhrnnej správy o priebehu povodní, ich následkoch a vykonaných opatreniach predkladá
  - a) obvodný úrad obvodnému úradu životného prostredia a obvodnému úradu v sídle kraja do 20 pracovných dní od času odvolania II. stupňa povodňovej aktivity,
  - b) obvodný úrad v sídle kraja krajskému úradu životného prostredia do 25 pracovných dní od času odvolania II. stupňa povodňovej aktivity.
- 9) Ministerstvá a ostatné ústredné orgány štátnej správy predkladajú správu o následkoch spôsobených povodňami najneskôr do 30 pracovných dní po odvolaní II. stupňa povodňovej aktivity ministerstvu.
- 10) Súhrnnú správu o priebehu povodní, ich následkoch a vykonaných opatreniach predkladajú:
  - a) vlastník, správca a užívateľ stavby, objektu alebo zariadenia, ktoré je umiestnené na vodnom toku alebo v inundačnom území, obci do 15 pracovných dní od času odvolania II. stupňa povodňovej aktivity,
  - b) obec obvodnému úradu životného prostredia do 20 pracovných dní od času odvolania II. stupňa povodňovej aktivity,
  - c) vyšší územný celok a obvodný úrad životného prostredia krajskému úradu životného prostredia do 25 pracovných dní od času odvolania II. stupňa povodňovej aktivity,
  - d) krajský úrad životného prostredia ministerstvu a ministerstvu vnútra do 30 pracovných dní od času odvolania II. stupňa povodňovej aktivity.
- 11) Ministerstvo v spolupráci s ministerstvom vnútra predkladá Správu o priebehu a následkoch povodní na území Slovenskej republiky vláde Slovenskej republiky.

#### **Pôsobnosť obce podľa § 26 zákona 7/2010 Z. z.**

- 1) Obec riadi a zabezpečuje vykonávanie opatrení na ochranu pred povodňami na území obce.
- 2) Obec spolupracuje vo veciach ochrany pred povodňami s obvodným úradom životného prostredia, s obvodným úradom, s okresným riaditeľstvom Hasičského a záchranného zboru, so správcom vodohospodársky významných vodných tokov a so správcami drobných vodných tokov v katastrálnom území obce.

3) Obec vykonáva v rámci preneseného výkonu štátnej správy na úseku ochrany pred povodňami tieto činnosti:

a) v oblasti prevencie:

1. usmerňuje a kontroluje činnosť osôb pri plnení úloh na úseku ochrany pred povodňami
2. spolupracuje so správcom vodohospodársky významných vodných tokov, správcom drobných vodných tokov a poverenými osobami pri vypracovaní, prehodnocovaní a aktualizáciách predbežného hodnotenia povodňového rizika,
3. spolupracuje s poverenými osobami a so správcom vodohospodársky významných vodných tokov na vyhotovení návrhov plánov manažmentu povodňového rizika, ich prehodnocovaní a aktualizácii, najmä pri navrhovaní preventívnych opatrení na ochranu pred povodňami situovaných v katastrálnom území obce, ktoré spomaľujú odtok vody z povodia do vodných tokov, znižujú maximálny prietok povodne alebo chránia územie pred zaplavením počas povodne,
4. spolupracuje v rámci svojich možností na vykonávaní preventívnych opatrení na ochranu pred povodňami v katastrálnom území obce, najmä preventívnych opatrení, ktoré spomaľujú odtok vody z povodia do vodných tokov, zvyšujú retenčnú schopnosť povodia alebo podporujú prirodzenú akumuláciu vody v lokalitách na to vhodných, znižujú maximálny prietok povodne alebo chránia intravilán pred zaplavením povrchovým odtokom s ich vlastníkmi, správcami alebo užívateľmi,
5. spracúva povodňový plán zabezpečovacích prác, ak má drobný vodný tok alebo jeho ucelený úsek v nájme alebo vo výpožičke a tento predkladá na schválenie obvodnému úradu životného prostredia,
6. ukladá všeobecne záväzným nariadením obce povinnosť vypracovať a aktualizovať povodňový plán záchranných prác právnickej osobe a fyzickej osobe – podnikateľovi, ktorej objekt môže byť postihnutý povodňou a prikladá ich k povodňovému plánu obce,
7. vypracúva povodňový plán záchranných prác obce, ktorého súčasťou sú povodňové plány záchranných prác právnických osôb a fyzických osôb – podnikateľov podľa šiesteho bodu,
8. zriaďuje na plnenie úloh na úseku ochrany pred povodňami povodňovú komisiu obce a vypracúva jej štatút, ak plnenie úloh obce na úseku ochrany pred povodňami počas povodňovej situácie nezabezpečuje krízový štáb; obec o rozhodnutí zriaďiť povodňovú komisiu obce informuje obvodný úrad životného prostredia,
9. zabezpečuje v rámci možností pracovné sily a vecné prostriedky na ochranu pred povodňami, vyhotovuje súpis vecných prostriedkov, zabezpečuje ich riadne uskladnenie a udržiavanie,
10. oznamuje termín konania povodňovej prehliadky vlastníkom, správcom alebo užívateľom stavieb, objektov alebo zariadení, ktoré sú umiestnené v predmetnom vodnom toku, stavieb križujúcich predmetný vodný tok, stavieb v jeho inundačnom území alebo v území ohraničenom záplavovou čiarou povodne so strednou pravdepodobnosťou výskytu alebo v území, ktoré je pravdepodobne ohrozené povodňami,
11. zúčastňuje sa povodňových prehliadok na vodných tokoch, ktoré pretekajú cez katastrálne územie obce,

b) počas povodňovej situácie:

1. vyhlasuje a odvoláva II. stupeň povodňovej aktivity a III. stupeň povodňovej aktivity pre územie obce na návrh správcu vodohospodársky významného vodného

- toku alebo správcu drobného vodného toku, alebo z vlastného podnetu a informuje o tom bezodkladne obvodný úrad životného prostredia, obvodný úrad alebo koordináčne stredisko integrovaného záchranného systému alebo Hasičský a záchranný zbor, správcu vodohospodársky významných vodných tokov a ústav,
2. upozorňuje na nebezpečenstvo povodne obce smerom po prúde vodného toku,
  3. zriaďuje a vykonáva na svojom území hliadkovú službu počas III. stupňa povodňovej aktivity a počas mimoriadnej situácie, ak ju nie je schopná samostatne vykonávať, spolupracuje pri jej organizácii so správcom vodohospodársky významných vodných tokov a prípadne so správcom drobného vodného toku,
  4. dohliada, aby vlastníci, správcovia a užívatelia stavieb, objektov a zariadení na území obce, ktoré môžu byť ohrozené povodňou, vykonali opatrenia na ochranu pred povodňami podľa povodňového plánu záchranných prác,
  5. vyžaduje od fyzických osôb osobnú pomoc na plnenie úloh pri ochrane pred povodňami, pokiaľ nejde o fyzické osoby oslobodené od osobných úkonov
  6. ukladá povinnosť osobe poskytnúť vecné plnenie na zvládnutie úloh počas povodňovej situácie,
  7. vypracúva v čase III. stupňa povodňovej aktivity a mimoriadnej situácie priebežné správy o povodňovej situácii a predkladá ich obvodnému úradu a obvodnému úradu životného prostredia
  8. operatívne rieši problémy, ktoré sa vyskytli pri realizácii opatrení na ochranu pred povodňami,
- c) po povodni:
1. zabezpečuje obnovenie základných podmienok pre život ľudí a pre hospodársku činnosť na povodňou zaplavenom území,
  2. vyhodnocuje povodňové škody na majetku obce a na majetku osôb, ktoré vznikli v katastrálnom území obce,
  3. vypracúva súhrnnú správu o priebehu povodní, ich následkoch a vykonaných opatreniach, ktorú predkladá obvodnému úradu životného prostredia.
- 4) Obec vykonáva pri ochrane pred povodňami v rámci preneseného výkonu pôsobnosti štátnej správy na úseku územného plánovania a stavebného poriadku tieto činnosti:
- a) poskytuje správcovi vodohospodársky významných vodných tokov alebo poverenej osobe informácie z územnoplánovacej dokumentácie a prípadne ďalšie informácie, ktoré môžu prispieť k vypracovaniu, prehodnocovaniu a aktualizácii predbežného hodnotenia povodňového rizika,
  - b) poskytuje správcovi vodohospodársky významných vodných tokov alebo poverenej osobe podklady potrebné na vyhotovenie, prehodnotenie a aktualizáciu mapy povodňového rizika,
  - c) koordinuje povoľovanie stavieb a určovanie regulatív priestorového usporiadania a funkčného využívania územia v územnom pláne obce alebo v územnom pláne zóny s opatreniami na ochranu pred povodňami, ktoré sú uvedené v schválenom pláne manažmentu povodňového rizika,
  - d) zabezpečuje vyznačenie všetkých záplavových čiar zobrazených na mapách povodňového ohrozenia do územného plánu obce alebo územného plánu zóny pri najbližšom preskúmaní schváleného územného plánu podľa osobitného predpisu; 12) ak obec nemá spracovaný územný plán obce využíva mapy povodňového ohrozenia v činnosti stavebného úradu,
  - e) žiada správcu vodohospodársky významného vodného toku o vypracovanie návrhu rozsahu inundačného územia alebo o navrhnutie zmeny rozsahu inundačného územia



- na obstaranie územného plánu obce alebo územného plánu zóny v blízkosti neohradzovaného vodného toku, jeho zmeny alebo doplnku,
- f) spolupracuje so správcom vodohospodársky významných vodných tokov a s poverenými osobami pri vypracúvaní, prehodnocovaní a aktualizácii plánu manažmentu povodňového rizika, najmä pri navrhovaní preventívnych opatrení na ochranu pred povodňami situovaných na území obce, ktoré spomaľujú odtok vody z povodia do vodných tokov alebo chránia územie obce pred zaplavením povrchovým odtokom, znižujú maximálny prietok povodne, chránia územie obce pred zaplavením vodou z vodného toku alebo chránia územie obce pred zaplavením vnútornými vodami a navrhované preventívne opatrenia sú situované na území obce.
- 5) Obec okrem úloh podľa odsekov 3 a 4:
- a) vyhlasuje a odvoláva mimoriadnu situáciu, ak hrozí bezprostredné ohrozenie životov, zdravia, majetku, kultúrneho dedičstva alebo životného prostredia povodňou a ihneď o tom informuje obvodný úrad alebo koordinačné stredisko integrovaného záchranného systému, alebo okresné riaditeľstvo Hasičského a záchranného zboru, obvodný úrad životného prostredia, správcu vodohospodársky významných vodných tokov a ústav,
  - b) zabezpečuje v rámci svojich možností vybavenie obecného hasičského zboru potrebnými prostriedkami a výstrojom na výkon povodňových záchranných prác podľa osobitného predpisu,
  - c) poskytuje obyvateľovi obce nevyhnutnú okamžitú pomoc v jeho náhlej núdzi spôsobenej povodňou podľa osobitného predpisu,
  - d) určuje rozsah inundačného územia podľa osobitného predpisu a dokumentáciu určeného inundačného územia odovzdáva orgánom územného plánovania.

## II. Zoznam orgánov, ktoré riadia a zabezpečujú ochranu pred povodňami

### 1 Krízový štáb obce Vyšná Hutka

Sídlo krízového štábu obce (povodňovej Komisie) je v budove obecného úradu na adrese: Vyšná Hutka 165, 040 18 Vyšná Hutka a to po dobu vyhlásenia stavu pohotovosti a ohrozenia. Zvolanie členov krízového štábu obce bude vykonané telefonickou cestou.

Ak plnenie úloh obce na úseku ochrany pred povodňami počas povodňovej situácie zabezpečuje krízový štáb obce, podľa § 27 ods. 16 zákona č.7/2010 obec nezriadi obecnú povodňovú komisiu.

Meno a priezvisko	Funkcia v komisii	Adresa bydliska	Pracovisko	Telefón			E - mail	Poznámka
				pracovisko	mobil	fax		
Agáta Nosáľová	predseda	Vyšná Hutka, 77	VyšnáHutka,165	055/6 852 305	0907 942 955		vysnahutka@gtsi.sk	
Slavomír Janočko	Zástupca predsedu	Vyšná Hutka,	USS Steel Košice		0907 027927			
Ľudmila Zeleňáková	tajomník	Vyšná Hutka,22	Vyšná Hutka ,165	055/6852 305	0911 946655		vysnahutka@gtsi.sk	
Ing. Slávka Janočková	člen	Vyšná Hutka, 122			0908984358			
Adrián Janočko	člen	Vyšná Hutka, 5	Železničná 1 Čaňa	0903644700	0907 641920		adrian.janocko@centrum.sk	
Patrik Janočko	člen	Vyšná Hutka, 15	Peva Traťová 1 Košice	0917219517	0908 383878		servis.@peva.sk	
Bartolomej ŠTIBRIK	člen	Vyšná Hutka,111			0915 512735			
Martin ŠEMNICKY	člen	Vyšná Hutka, 95						
František Nosáľ	člen	Vyšná Hutka, 77	Cargo Košice		0908 974112			

Povodňový plán záchranných prác obce Vyšná Hutka

František JANOČKO	člen	Vyšná Hutka,113		055/6852374		
-------------------	------	-----------------	--	-------------	--	--

## 2. Obecná povodňová komisia

### Zoznam členov Obcej povodňovej komisie obce Vyšná Hutka

Por. Čís.	Údaje o vyznamovanej osobe		Kontaktné údaje		Adresa	
					trvalého pobytu	prechodného pobytu
1	Funkcia v obecnej PK	Agáta NOSÁLOVÁ	Mobil :	0907942955	Vyšná Hutka, 77	
	Titul, meno, priezvisko		Pevná linka :	055/6852305		
	Funkcia	Predseda PK				
	Názov organizácie	Obec Vyšná Hutka				
2	Funkcia v obecnej PK	Slavomír JANOČKO	Mobil :	0907 027927	Vyšná Hutka, 153	
	Titul, meno, priezvisko		Pevná linka :			
	Funkcia	Zástupca PK				
	Názov organizácie,	USS Steel Košice				
3	Funkcia v obecnej PK	Eudmila ZELENÁKOVÁ	Mobil :	0911 946655	Vyšná Hutka, 22	
	Titul, meno, priezvisko		Pevná linka :	055/6852305		
	Funkcia	Člen PK				
	Názov organizácie,	Obec Vyšná Hutka				

Povodňový plán záchranných prác obce Vyšná Hutka

	Adresa		Pevná linka :	055/6852305		
4	Funkcia v obecnej PK	Ing. Slávka Janočková	Mobil :	0908984358	Vyšná Hutka,122	
	Titul, meno, priezvisko		Pevná linka :			
	Funkcia	Člen PK				
	Názov organizácie, Adresa					
5	Funkcia v obecnej PK	Adrián JANOČKO	Mobil :	0907 641920	Vyšná Hutka, 5	
	Titul, meno, priezvisko		Pevná linka :			
	Funkcia	Člen PK				
	Názov organizácie, Adresa	Železničná 1 Čaňa				
			Mobil :	0908 383878		
	Funkcia v obecnej PK	Patrik JANOČKO	Pevná linka :			
Titul, meno, priezvisko	e – mail					
Funkcia	Člen PK					

### **Plán zvolania krízového štábu obce**

Zvolanie členov krízového štábu bude vykonané telefonicky na pracovisko, bydlisko alebo mobilný telefón člena komisie prípadne spojkou. V prípade časovej núdze alebo iných nepredpokladaných udalostí bude vykonaný zvoz členov krízového štábu motorovými vozidlami vyčlenenými obecným úradom.

**Tu Mgr. Agáta NOSÁLOVÁ, starostka obce** (meno, funkcia), **nastal I./je vyhlásený II./III. stupeň povodňovej aktivity. Dostavte sa na Obecný úrad prípadne iné miesto)** ..... (miesto zasadnutia alebo činnosti krízového štábu). **Čas** ..... **hod.** (uviesť čas vyrozumenia).

Členovia krízového štábu sú povinní bez meškania ihneď sa dostaviť na určené miesto a aktívne sa podieľať na riešení vzniknutej situácie.

**1. Okresný úrad Košice-okolie, odbor starostlivosti o životné prostredie**

**Hroncova 13, 041 70 Košice**

Vedúca odboru : Ing. Oľga KORMOŠOVÁ tel: 055/600412, Mobil:0915 726 757

e-mail: [olga.kormosova@ks.vs.sk](mailto:olga.kormosova@ks.vs.sk)

Povodne : Ing. Martina PLOŠČICOVÁ tel: 055/6004223, mobil:0917 610 494

**2. Obvodná povodňová komisia Košice-okolie Hroncova 13, 041 70 Košice**

Predseda : Ing. Oľga KORMOŠOVÁ tel: 055/6004127, Mobil:0915 726 757

e-mail: [olga.kormosova@ks.vs.sk](mailto:olga.kormosova@ks.vs.sk)

Tajomník: Ing. Martina PLOŠČICOVÁ tel: 055/6004223, mobil:0917 610 494

**3. Technický štáb Okresnej povodňovej komisie Košice-okolie**

Vedúci tech. štábu: plk. Ing. Jozef BODNÁR tel: 055/7270210

riaditeľ OR HaZZ Košice – okolie, mobil:0905484991 fax:055/7270212

e-mail: [riaditel.ke@hazz.minv.sk](mailto:riaditel.ke@hazz.minv.sk)

**4. Okresný úrad Košice – okolie, Hroncova 13, 041 70 Košice**

Prednosta : PhDr. Peter DEREVJANÍK, PhD. tel: 055/6004 191, mobil: 0905 86739

fax:055/6 325 983 e-mail: [prednosta@ks.vs.sk](mailto:prednosta@ks.vs.sk)

Zástupca prednostu : Ing. Marta MAKOVÁ tel: 055/6004265, mobil:090296401

e-mail: [marta.makova@ks.vs.sk](mailto:marta.makova@ks.vs.sk)

Vedúci odboru KR: Mgr. Tomáš Oravec, PhD. tel: 055/6004 1570911 907 083

fax: 055/6 335 862 e-mail: [okr@ks.vs.sk](mailto:okr@ks.vs.sk)

**5. KŠ OÚ Košice – okolie Hroncova 13, 041 70 Koš**

Predseda: PhDr. Peter DEREVJANÍK, PhD. tel: 055/6004 191, mobil:0905 867394

fax: 055/6 325 983 e-mail: [prednosta@ks.vs.sk](mailto:prednosta@ks.vs.sk)

Podpredseda: Mgr. Tomáš Oravec, PhD. tel: 055/6004 157, 055/6339745, 0911 907 083

fax: 055/6 335 86 e-mail: [okr@ks.vs.sk](mailto:okr@ks.vs.sk)

**6. Okresné riaditeľstvo HaZZ Košice - okolie Požiarnicka 4, 040 01 Košice**

Riaditeľ: plk. Ing. Jozef BODNÁR tel: 055/7270210, Mobil: 0905484991

fax: 055/7270212 e-mail: [riaditel.ke@hazz.minv.sk](mailto:riaditel.ke@hazz.minv.sk)

**7. Koordinačné stredisko integrovaného záchranného systému (IZS) Komenského 52, 040 01 Košice**

tel: 112 Vedúci: Ing. Štefan DUDÁŠ tel: 055/6001 444, 0902 964006,0905694966

e-mail: [operačný.co@ke.vs.sk](mailto:operačný.co@ke.vs.sk)

**8. Okresné riaditeľstvo PZ SR Košice – okolie Tr. SNP 35, 041 02 Košice**

tel: 158, 096193310 fax: 09619331

Riaditeľ :plk. PhDr . Rastislav JEDINÁK tel: 0915722680, 0961933100

e-mail: [rastislav.jedinak@minv.sk](mailto:rastislav.jedinak@minv.sk)

**9. Slovenský vodohospodársky podnik, š.p., OZ Košice**

Riaditeľ: Ing. Ján TKÁČ tel: 055/6008 141 Mobil: 0905 450 00

Dispečing: tel: 055/6338172, 055/6008118, fax:055/6336247

**10. SVP, š.p., Správa povodia Hornádu a Bodvy**

Riaditeľ: Peter HOFFMAN, tel: 055/6333575 Mobil: 0905 463 54 Fax: 055/6333648

Dispečing: tel: 055/633362

CO linka: Ing. Tóth tel: 055/6335056 Mobil: 0903 737 613

**11. VS Ružín I. a II.**

Vedúci VS Ružín: Miroslav KONTUR, tel: 055/7999479, 0914 365 100

Stála služba na VS: tel: 055/7999510, 0908 360 539

CO linka: tel: 055/7999510

**12 . VS Bukovec**

Vedúci VS Bukovec: Eugen ORLOVSKÝ tel: 055/6853191, 0914 365 101,0914 369 106

Stála služba na VS: p. Harman, tel: 055/6853191, 055/6853814

## II. Záchrané zložky integrovaného záchranného systému

Názov	Adresa	Telefón	Fax	E-mail
<b>Poskytovatelia záchranej zdravotnej služby:</b>				
FNsP L. Pasteura,	Rastislavova 43	055/615 3111 155		
Lekárska služba prvej pomoci	Toryská 1	<b>055/16 183</b> 055/6434 165		
AIR-TRANSPORT	Letisko	<b>18 155</b>		
<b>Hasičské útvary a zbory</b>				
Hasičská stanica Bidovce	Bidovce	<b>055/6965 222</b>		
Hasičská stanica Čaňa	Čaňa	<b>055/6999 100</b>		



### **III.**

**STUPNE POVODŇOVEJ AKTIVITY,  
PREDPOVEDNÁ POVODŇOVÁ SLUŽBA,  
HLÁSNA POVODŇOVÁ SLUŽBA  
A VAROVANIE OBYVATEĽSTVA**

### **Predkladanie priebežných správ o povodňovej situácii**

**Podľa § 11 ods. 12 zákona NR SR č. 7/2010 Z. z. o ochrane pred povodňami (ďalej len zákon 7/2010) obec alebo orgán ochrany pred povodňami, ktorý vyhlásil alebo odvolal stupeň povodňovej aktivity, bezodkladne o tom informuje podľa povodňového plánu orgány ochrany pred povodňami a orgány štátnej správy, Hasičský a záchranný zbor, osoby zaradené do ochrany pred povodňami, správcu vodohospodársky významných vodných tokov, dotknutých správcov drobných vodných tokov a Hydrometeorologický ústav.**

**Priebežné správy o povodňovej situácii predkladajú v čase od vyhlásenia do odvolania:**

(§ 19 ods. 1 zákona 7/2010 Z. z.)

a) II. stupňa povodňovej aktivity a III. stupňa povodňovej aktivity a mimoriadnej situácie:

1. správcovia drobných vodných tokov a vlastníci, správcovia a užívatelia stavieb, objektov alebo zariadení, ktoré sú umiestnené na vodnom toku alebo v inundačnom území, a zhotovitelia stavieb, ktoré zasahujú do vodného toku alebo na inundačné územie obvodnému úradu životného prostredia a správcovi vodohospodársky významných vodných tokov
2. správca vodohospodársky významných vodných tokov ministerstvu, okresnému úradu v sídle kraja, okresnému úradu

b) III. stupňa povodňovej aktivity okrem obdobia od vyhlásenia do odvolania mimoriadnej situácie:

1. **obec okresnému úradu**
2. okresný úrad okresnému úradu v sídle kraja
3. okresný úrad v sídle kraja ministerstvu ŽP a ministerstvu vnútra

c) mimoriadnej situácie:

1. **obec** okresnému úradu
2. okresný úrad okresnému úradu v sídle kraja
3. okresný úrad v sídle kraja ministerstvu vnútra a ministerstvu ŽP

**Priebežnú správu o povodňovej situácii tvorí textová časť a tabuľková časť. Priebežná správa sa vyhotovuje písomne, pričom (§ 1 ods. 1, 2 vyhlášky MŽP SR č. 252/2010 Z. z.):**

1. Textová časť priebežnej správy obsahuje:

- a) nadpis "Priebežná správa o povodňovej situácii", názov a sídlo predkladateľa priebežnej správy, dátum a čas, ku ktorému sa priebežná správa vzťahuje
- b) opis aktuálnej situácie a vývoja situácie od podania predchádzajúcej priebežnej správy; pri podávaní prvej priebežnej správy od času vyhlásenia II. stupňa povodňovej aktivity
- c) prehľad opatrení vykonaných
  - 1. podľa povodňového plánu
  - 2. nad rámec povodňového plánu
- d) opis
  - 1. problémov a nedostatkov pri vykonávaní opatrení na ochranu pred povodňami
  - 2. opatrení prijatých na odstránenie zistených problémov a nedostatkov
- e) požiadavky vo vzťahu k riešeniu aktuálnej povodňovej situácie a návrh opatrení, na ktorých realizáciu nemá predkladateľ priebežnej správy potrebné sily, prostriedky alebo oprávnenia
- f) informácie o úrazoch alebo haváriách

1. Tabuľková časť priebežnej správy

V súlade s § 1 ods. 6 vyhlášky MŽP SR č. 252/2010 Z. z. obec vyplní tabuľky podľa prílohy č. 2 vyhlášky MŽP SR č. 252/2010 Z. z.

**Priebežná správa sa vyhotovuje počas:**

- a) II. stupňa povodňovej aktivity so stavom k 06.00 hodine a obsahuje informácie o povodňovej situácii a vykonaných opatreniach počas ostatných 24 hodín
- b) III. stupňa povodňovej aktivity alebo mimoriadnej situácie denne so stavom k 06.00 hodine a k 18.00 hodine podľa osobitného predpisu<sup>1)</sup> a obsahuje informácie o povodňovej situácii a vykonaných opatreniach počas ostatných 12 hodín
- c) II. stupňa povodňovej aktivity a III. stupňa povodňovej aktivity na čerpacej stanici vnútorných vôd so stavom k 06.00 hodine a obsahuje informácie o povodňovej situácii a vykonaných opatreniach počas ostatných 24 hodín.

**Priebežnú správu predkladá elektronickou poštou, faxom alebo osobne:**

a) správca drobného vodného toku a vlastník, správca alebo užívateľ stavby, objektu alebo zariadenia, ktoré je umiestnené na vodnom toku alebo v inundačnom území a zhotoviteľ stavby, ktorá zasahuje do vodného toku alebo na inundačné územie odboru starostlivosti o ŽP Okresného úradu Košice-okolie a správcovi vodohospodársky významných vodných tokov počas:

1. II. stupňa povodňovej aktivity do 06.30 hodiny
2. III. stupňa povodňovej aktivity alebo mimoriadnej situácie do 06.30 hodiny a do 18.30 hodiny
- 3.

**b) obec do 07.00 hodiny a do 19.00 hodiny počas:**

1. III. stupňa povodňovej aktivity okresnému úradu odboru starostlivosti o ŽP a odboru KR
2. mimoriadnej situácie okresnému úradu

c) správca vodohospodársky významných vodných tokov ministerstvu, okresnému úradu v sídle kraja a okresnému úradu počas

1. II. stupňa povodňovej aktivity do 07.30 hodiny
2. III. stupňa povodňovej aktivity alebo mimoriadnej situácie do 07.30 hodiny a do 19.30 hodiny

d) okresný úrad okresnému úradu v sídle kraja počas III. stupňa povodňovej aktivity do 08.00 hodiny a do 20.00 hodiny

e) okresný úrad v sídle kraja ministerstvu ŽP a ministerstvu vnútra počas III. stupňa povodňovej aktivity do 08.30 hodiny a do 20.30 hodiny

Ak to povodňová situácia vyžaduje, priebežné správy sa predkladajú podľa požiadaviek orgánov ochrany pred povodňami alebo ministerstva vnútra aj v iných termínoch.

### **III. Stupne povodňovej aktivity, predpovedná povodňová služba, hlásna povodňová služba a varovanie obyvateľstva**

#### **1 Vodné toky pretekajúce cez obec Vyšná Hutka**

Obcou Vyšná Hutka preteká rieka Torysa a potok Ruska.

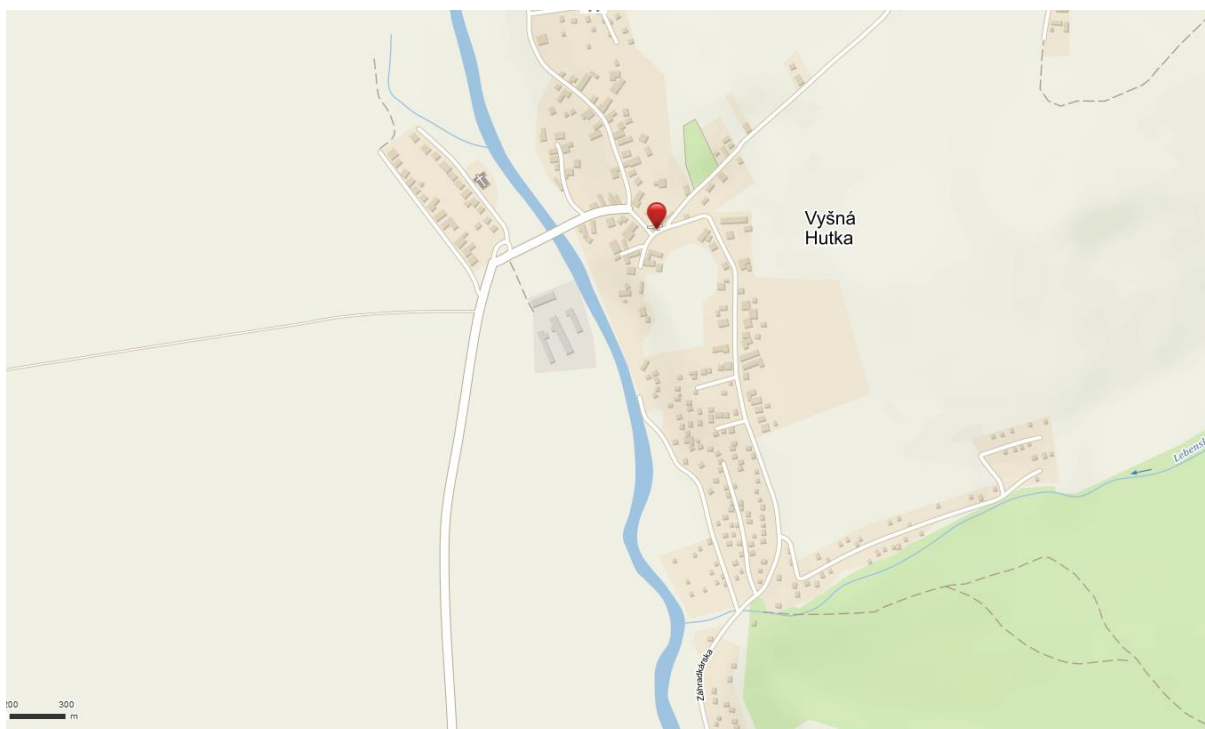
Rieka Torysa – úsek v katastrálnom území Vyšná Hutka. Hranica katastra obce Nižná Hutka je uvádzaná na základe podkladov ROEP v smere hodinových ručičiek. Obec hraničí od juhu s katastrálnou hranicou obce Nižná Myšľa, Košice Krásna, Vyšná Hutka, Nižný Čaj, Bohdanovce a Vyšná Myšľa. Južnou časťou obce preteká tok potoka Ruska.

Pri výdatných a trvalých dažďoch problémom okrem uvedeného vodného toku spôsobuje náš členitý povrch. Pôda v okolí sa neobrába a tak všetka voda steká do dolín, tak sú ohrozené pozemky, domy i osoby. Do vodného toku, ktorý je najnižšie stekajú vody z celej obce Voda prudko stúpa, po náhlom daždi, alebo ak sústavne prší.

**Medzi najviac ohrozené miesta v obci riekou Torysa patria:**

**Časť obce Lúky pri vodnom toku Torysa**

### 1.1 Vyznačenie kritických miest križovania vodných tokov s prístupovými komunikáciami k sídelným útvarom



## 2 Stupne povodňovej aktivity v profiloch vodomerných staníc a vodočetných staníc

Stupne povodňovej aktivity (stupne PA) charakterizujú mieru nebezpečenstva povodne, ktorá je vyjadrená určenými vodnými stavmi alebo prietokmi vo vodných tokoch a na vodných stavbách. Vodné stavy a prietoky zodpovedajúce stupňom PA schvaľuje Ministerstvo životného prostredia SR na návrh správcu vodného toku po prerokovaní s orgánom štátnej správy ochrany pred povodňami a so Slovenským hydrometeorologickým ústavom. V povodňových plánoch sú stanovené tri stupne povodňovej aktivity, pričom III. stupeň povodňovej aktivity charakterizuje najväčšie ohrozenie povodňou.

### I. stupeň povodňovej aktivity **nastáva**:

- 1) pri dosiahnutí vodného stavu alebo prietoku určeného v povodňovom pláne a pri stúpajúcej tendencii hladiny vody; spravidla je to stav, keď
  - a) sa voda vylieva z koryta vodného toku a dosahuje päť hrádze pri ohrádzovanom vodnom toku; päť hrádze je prienik líca hrádze s terénom a tiež časť hrádze pri tomto prieniku,
  - b) hladina vody stúpa a je predpoklad dosiahnutia brehovej čiary koryta neohradzovaného vodného toku,
- 2) na začiatku topenia snehu pri predpoklade zväčšovania odtoku podľa meteorologických predpovedí a hydrologických predpovedí,
- 3) pri výskyte vnútorných vôd, ak je hladina vody v priľahlých vodných tokoch vyššia ako hladina vnútorných vôd.

### stupeň povodňovej aktivity **zaniká**:

- 1) pri poklese hladiny vodného toku pod úroveň určenú povodňovým plánom a vtedy, keď má hladina vody klesajúcu tendenciu,
- 2) na neohradzovaných vodných tokoch, keď voda klesne pod brehovú čiaru,
- 3) pri výskyte vnútorných vôd, keď je hladina vody v priľahlých vodných tokoch nižšia ako hladina vnútorných vôd a vnútorné vody možno odvádzať samospádom.

### II. stupeň povodňovej aktivity sa vyhlasuje:

- 1) pri dosiahnutí vodného stavu alebo prietoku určeného v povodňovom pláne a pri stúpajúcej tendencii hladiny vody; na neohradzovanom vodnom toku, ak hladina vody v koryte vodného toku dosiahne brehovú čiaru a má stúpajúcu tendenciu,
- 2) počas topenia snehu, ak podľa informácie poskytnutej predpovednou povodňovou službou možno očakávať rýchle stúpanie hladín vodných tokov,
- 3) vtedy, keď vodou unášané predmety vytvárajú v koryte vodného toku, na moste alebo na priepuste bariéru, pričom hrozí zatarasenie prietokového profilu a vyliatie vody z koryta vodného toku,
- 4) pri chode ľadov na vyššie položených úsekoch vodných tokov v povodí, keď sa predpokladá vznik ľadovej zátarasy, ľadovej zápchy a hrozba vyliatia vody z koryta vodného toku,
- 5) pri tvorbe vnútrovodného ľadu a zamŕzani vody v účinnom prietokovom profile, keď sa predpokladá vyliatie vody z koryta; účinný prietokový profil je časť prietokového profilu, v ktorom prúdi voda v smere odtoku,
- 6) pri výskyte vnútorných vôd, ak sa prečerpávaním vody dodrží maximálna hladina vnútorných vôd stanovená v manipulačnom poriadku vodnej stavby.

### III. stupeň povodňovej aktivity sa vyhlasuje:

- 1) pri dosiahnutí vodného stavu alebo prietoku určeného v povodňovom pláne,
- 2) na neohradzovanom vodnom toku pri prietoku presahujúcom kapacitu koryta vodného toku, ak voda zaplavuje priľahlé územie a môže spôsobiť povodňové škody,

- 3) na ohrádzovanom vodnom toku pri nižšom stave, ako je vodný stav určený pre III. stupeň povodňovej aktivity, ak II. stupeň povodňovej aktivity trvá dlhší čas, prípadne nastanú iné závažné okolnosti, ktoré môžu spôsobiť povodňové škody,
- 4) vtedy, keď vodou unášané predmety vytvorili v koryte vodného toku, na moste alebo priepuste bariéru a voda sa vylieva z koryta vodného toku a môže spôsobiť povodňové škody,
- 5) pri chode ľadov po vodnom toku alebo vo vodnej nádrži, ak je priame nebezpečenstvo vzniku ľadovej zátarasu, ľadovej zápchy alebo ak sa zátarasa alebo zápcha už začala tvoriť a voda sa vylieva z koryta vodného toku a môže spôsobiť povodňové škody,
- 6) pri výskyte vnútorných vôd, ak pri plnom využití kapacity čerpacej stanice a pri jej nepretržitej prevádzke voda stúpa nad maximálnu hladinu určenú manipulačným poriadkom vodnej stavby,
- 7) pri privalových dažďoch extrémnej intenzity,

Ak v dôsledku vzniku povodne hrozí nebezpečenstvo ohrozenia ľudského zdravia, zaplavenia územia a vzniku povodňových škôd, obec Vyšná Hutka alebo orgán ochrany pred povodňami môže vyhlásiť ihneď III. stupeň povodňovej aktivity.

### Stupne povodňovej aktivity v profiloch vodomerných staníc a vodočetných staníc v čiastkovom povodí nad obcou

Stanica: Košické Olšany	
Tok: Torysa	
Povodne	
1. stupeň povodňovej aktivity:	200 [cm]
2. stupeň povodňovej aktivity:	300 [cm]
3. stupeň povodňovej aktivity:	400 [cm]

Stupne povodňovej aktivity sa sledujú na webovej stránke [www.shmu.sk](http://www.shmu.sk).

I. stupeň povodňovej aktivity zaniká:

- 1) pri poklese hladiny vodného toku pod úroveň určenú povodňovým plánom a vtedy, keď má hladina vody klesajúcu tendenciu,
- 2) na neohrádzovaných vodných tokoch, keď voda klesne pod brehovú čiaru,
- 3) pri výskyte vnútorných vôd, keď je hladina vody v priľahlých vodných tokoch nižšia ako hladina vnútorných vôd a vnútorné vody možno odvádzať samospádom.

II. a III. stupeň povodňovej aktivity sa odvoláva, keď:

- 1) vodný stav a prietok klesne pod hladinu určenú v povodňovom pláne,
- 2) pominú dôvody, na základe ktorých sa vyhlásil II. stupeň povodňovej aktivity alebo III. stupeň povodňovej aktivity a vykonali sa nevyhnutné technické opatrenia na zamedzenie vzniku ďalších povodňových škôd.

Po odvolaní III. stupňa povodňovej aktivity je vyhlásený až do odvolania II. stupeň povodňovej aktivity, počas ktorého sa dokončia povodňové zabezpečovacie práce a povodňové záchranné práce.

II. stupeň povodňovej aktivity a III. stupeň povodňovej aktivity vyhlasuje a odvoláva na návrh správcu vodohospodársky významného vodného toku, správcu drobného vodného toku alebo z vlastného podnetu:

- 1) starosta obce pre územie obce,



- 2) prednosta obvodného úradu životného prostredia pre územie viacerých obcí alebo pre oblasť obvodu,
- 3) prednosta krajského úradu životného prostredia na vodných tokoch, ktoré pretekajú dvoma alebo viacerými územnými obvodmi kraja,

Obec alebo orgán ochrany pred povodňami, ktorý vyhlásil alebo odvolal stupeň povodňovej aktivity, bezodkladne o tom informuje podľa povodňového plánu orgány ochrany pred povodňami a orgány štátnej správy, Hasičský a záchranný zbor, osoby zaradené do ochrany pred povodňami, správcu vodohospodársky významných vodných tokov, dotknutých správcov drobných vodných tokov a ústav.

### **3 Organizačné zabezpečenie hlásnej povodňovej služby a varovania obyvateľstva v obci**

Predpovedná povodňová služba je povinná neodkladne informovať orgány štátnej správy ochrany pred povodňami, správcu vodných tokov a ďalšie orgány o nebezpečenstve vzniku povodne a o jej ďalšom možnom vývoji, tiež o hydrometeorologických podmienkach ovplyvňujúcich vznik a vývoj povodne, najmä o aktuálnych a očakávaných vodných stavoch alebo prietokoch vo vybraných profiloch vodných tokov. Túto službu zabezpečuje Slovenský hydrometeorologický ústav (SHMU).

V rámci hlásnej a varovnej povodňovej služby poskytujú informácie:

- 1) Správca vodného toku - Slovenský vodohospodársky podnik, š. p. Odštepny závod Košice, Správa Hornádu a Bodvy:
  - a) príslušnému krajskému úradu, obvodnému úradu, mestu a obci,
  - b) svojmu nadriadenému rezortnému orgánu (MŽP SR),
  - c) Slovenskému hydrometeorologickému ústavu,
- 2) Miestna štátna správa a samospráva:
  - a) povodňovému orgánu vyššieho stupňa (obec - obvodný úrad, obvodný úrad - krajský úrad, krajský úrad - MV SR),
  - b) správcovi vodného toku – SVP, správa Hornádu a Bodvy,
  - c) právnickým osobám, aby bolo možné vykonať potrebné opatrenia súvisiace s ochranou pred povodňou,
  - d) ďalším orgánom a právnickým osobám za účelom zabezpečenia nepretržitej činnosti, ktorú zabezpečujú a v prípade povodne je táto činnosť nevyhnutná.

Hlásna a varovná povodňová služba obce varuje obyvateľstvo pred nebezpečenstvom v mieste vzniku, alebo možného vzniku povodne, v mieste nebezpečenstva povodne a v miestach nižšie ležiacich na vodnom toku a upozorňuje orgány štátnej správy ochrany pred povodňami a dotknuté právnické osoby na vývoj povodňovej situácie a odovzdáva im hlásenie potrebné na jej hodnotenie a pokyny na riadenie opatrení na ochranu pred povodňami.

Obec odosiela varovnú povodňovú správu ak:

- a) došlo k vybreženiu vôd z koryta vodného toku na území obce, alebo ak je zjavná takáto hrozba
- b) hladina vody na vodnom toku Torysy dosiahne výšku brehovej čiary, prípadne výšku, ktorú obec, správca vodnej stavby, alebo investor inej stavby na vodnom toku označí za vznik povodňovej situácie
- c) ide o mimoriadne úkazy pri odchode ľadov, pri vzniku ľadových zátaras, pri upchaní mostných otvorov a priepustov, prietrži mračien, lokálnych búrkach, topení snehu a pod.

Varovná povodňová správa obsahuje:

- a) vymedzenie povodňou ohrozeného alebo zasiahnutého územia obce
- b) názov vodného toku
- c) hydrologickú situáciu na vodnom toku (vodomernej stanici)
- d) údaje o pohybe hladín vodného toku, najmä o vzostupe, poklese bez zmeny a kulminácii
- e) informáciu o aktuálnom počasi
- f) opis situácie na ohrozenom, alebo povodňou postihnutom území

Varovnú povodňovú správu obec odošle na obvodný úrad životného prostredia a okresné riaditeľstvo Hasičského a záchranného zboru. Ak nemožno nadviazať komunikačné spojenie s príjemcami správy možno varovnú povodňovú správu podať na linkách tiesňového volania 112, 150 alebo 158.

Varovanie obyvateľstva obec zabezpečuje:

- 1) varovnými signálmi:
  - a) „VŠEOBECNÉ OHROZENIE“ – dvojminútovým kolísavým tónom sirén pri ohrození alebo pri vzniku mimoriadnej udalosti, ako aj pri možnosti rozšírenia následkov mimoriadnej udalosti,
  - b) „OHROZENIE VODOU“ – šesťminútovým stálym tónom sirén pri ohrození ničivými účinkami vody.
  - c) Koniec ohrozenia alebo koniec pôsobenia následkov mimoriadnej udalosti sa vyhlasuje signálom „KONIEC OHROZENIA“ – dvojminútovým stálym tónom sirén bez opakovania. Varovné signály a signál "KONIEC OHROZENIA" sa následne dopĺňajú hovorenou informáciou prostredníctvom hromadných informačných prostriedkov.
- 2) ďalší spôsob varovania obyvateľstva – prostredníctvom obecného rozhlasu
- 3) spôsob vyrozumienia právnických a podnikajúcich fyzických osôb – podľa plánu varovania a vyrozumienia t.j. telefonicky.

Slovenský hydrometeorologický ústav na požiadanie obci poskytne údaje o hydrometeorologickej situácii na tel: (02) 54 774 331, 54 771 192, 59 415 497 fax: (02) 54 776 562, e-mail: [hips@shmu.sk](mailto:hips@shmu.sk), prípadne na internetovej adrese [www.shmu.sk](http://www.shmu.sk).

#### **4 Správcovia vodných tokov na území obce Vyšná Hutka**

Správcom vodného toku Torysa je Slovenský vodohospodársky podnik, š. p. Odštepný závod Košice, Správa Hornádu a Bodvy, Medzi mostami 2, 041 59 Košice. Spojenie je zabezpečené telefonicky.

## Predkladanie priebežných správ o povodňovej situácii

Podľa § 11 ods. 12 zákona NR SR č. 7/2010 Z. z. o ochrane pred povodňami (ďalej len zákon 7/2010) obec alebo orgán ochrany pred povodňami, ktorý vyhlásil alebo odvolal stupeň povodňovej aktivity, bezodkladne o tom informuje podľa povodňového plánu orgány ochrany pred povodňami a orgány štátnej správy, Hasičský a záchranný zbor, osoby zaradené do ochrany pred povodňami, správcu vodohospodársky významných vodných tokov, dotknutých správcov drobných vodných tokov a Hydrometeorologický ústav.

### Priebežné správy o povodňovej situácii predkladajú v čase od vyhlásenia do odvolania:

(§ 19 ods. 1 zákona 7/2010 Z. z.)

- a) II. stupňa povodňovej aktivity a III. stupňa povodňovej aktivity a mimoriadnej situácie:
3. správcovia drobných vodných tokov a vlastníci, správcovia a užívatelia stavieb, objektov alebo zariadení, ktoré sú umiestnené na vodnom toku alebo v inundačnom území, a zhotovitelia stavieb, ktoré zasahujú do vodného toku alebo na inundačné územie obvodnému úradu životného prostredia a správcovi vodohospodársky významných vodných tokov
  4. správca vodohospodársky významných vodných tokov ministerstvu, okresnému úradu v sídle kraja, okresnému úradu
- b) III. stupňa povodňovej aktivity okrem obdobia od vyhlásenia do odvolania mimoriadnej situácie:
1. **obec okresnému úradu**
  2. okresný úrad okresnému úradu v sídle kraja
  3. okresný úrad v sídle kraja ministerstvu ŽP a ministerstvu vnútra
- c) mimoriadnej situácie:
1. **obec** okresnému úradu
  2. okresný úrad okresnému úradu v sídle kraja
  3. okresný úrad v sídle kraja ministerstvu vnútra a ministerstvu ŽP

**Priebežnú správu o povodňovej situácii tvorí textová časť a tabuľková časť. Priebežná správa sa vyhotovuje písomne, pričom (§ 1 ods. 1, 2 vyhlášky MŽP SR č. 252/2010 Z. z.):**

#### 2. Textová časť priebežnej správy obsahuje:

- a) nadpis "Priebežná správa o povodňovej situácii", názov a sídlo predkladateľa priebežnej správy, dátum a čas, ku ktorému sa priebežná správa vzťahuje
- b) opis aktuálnej situácie a vývoja situácie od podania predchádzajúcej priebežnej správy; pri podávaní prvej priebežnej správy od času vyhlásenia II. stupňa povodňovej aktivity
- c) prehľad opatrení vykonaných
  3. podľa povodňového plánu
  4. nad rámec povodňového plánu
- d) opis
  1. problémov a nedostatkov pri vykonávaní opatrení na ochranu pred povodňami
  2. opatrení prijatých na odstránenie zistených problémov a nedostatkov
- e) požiadavky vo vzťahu k riešeniu aktuálnej povodňovej situácie a návrh opatrení, na ktorých realizáciu nemá predkladateľ priebežnej správy potrebné sily, prostriedky alebo oprávnenia
- f) informácie o úrazoch alebo haváriách

1. Tabuľková časť priebežnej správy

V súlade s § 1 ods. 6 vyhlášky MŽP SR č. 252/2010 Z. z. obec vyplní tabuľky podľa prílohy č. 2 vyhlášky MŽP SR č. 252/2010 Z. z.

**Priebežná správa sa vyhotovuje počas:**

- a) II. stupňa povodňovej aktivity so stavom k 06.00 hodine a obsahuje informácie o povodňovej situácii a vykonaných opatreniach počas ostatných 24 hodín
- b) III. stupňa povodňovej aktivity alebo mimoriadnej situácie denne so stavom k 06.00 hodine a k 18.00 hodine podľa osobitného predpisu<sup>1)</sup> a obsahuje informácie o povodňovej situácii a vykonaných opatreniach počas ostatných 12 hodín
- c) II. stupňa povodňovej aktivity a III. stupňa povodňovej aktivity na čerpacej stanici vnútorných vôd so stavom k 06.00 hodine a obsahuje informácie o povodňovej situácii a vykonaných opatreniach počas ostatných 24 hodín.

**Priebežnú správu predkladá elektronickou poštou, faxom alebo osobne:**

- a) správca drobného vodného toku a vlastník, správca alebo užívateľ stavby, objektu alebo zariadenia, ktoré je umiestnené na vodnom toku alebo v inundačnom území a zhotoviteľ stavby, ktorá zasahuje do vodného toku alebo na inundačné územie odboru starostlivosti o ŽP Okresného úradu Košice-okolie a správcovi vodohospodársky významných vodných tokov počas:
  - 4. II. stupňa povodňovej aktivity do 06.30 hodiny
  - 5. III. stupňa povodňovej aktivity alebo mimoriadnej situácie do 06.30 hodiny a do 18.30 hodiny
  - 6.
- b) obec do 07.00 hodiny a do 19.00 hodiny počas:
  - 1. III. stupňa povodňovej aktivity okresnému úradu odboru starostlivosti o ŽP a odboru KR
  - 2. mimoriadnej situácie okresnému úradu
- c) správca vodohospodársky významných vodných tokov ministerstvu, okresnému úradu v sídle kraja a okresnému úradu počas
  - 1. II. stupňa povodňovej aktivity do 07.30 hodiny
  - 2. III. stupňa povodňovej aktivity alebo mimoriadnej situácie do 07.30 hodiny a do 19.30 hodiny
- d) okresný úrad okresnému úradu v sídle kraja počas III. stupňa povodňovej aktivity do 08.00 hodiny a do 20.00 hodiny
- e) okresný úrad v sídle kraja ministerstvu ŽP a ministerstvu vnútra počas III. stupňa povodňovej aktivity do 08.30 hodiny a do 20.30 hodiny

Ak to povodňová situácia vyžaduje, priebežné správy sa predkladajú podľa požiadaviek orgánov ochrany pred povodňami alebo ministerstva vnútra aj v iných termínoch.

## **IV.**

# **POVODŇOVÉ ZÁCHRANNÉ PRÁCE OBCE**

## IV. Povodňové záchranné práce obce Vyšná Hutka

### 1 Zabezpečenie varovania obyvateľstva a vyzrozumenie osôb ohrozených povodňou

Varovanie obyvateľstva a vyzrozumenie osôb ohrozených povodňou je zabezpečené hlásnou a varovnou povodňovou službou obce. Stupne povodňovej aktivity a mimoriadnu situáciu vyhlasuje obec na návrh správcu vodného toku alebo z vlastného podnetu.

Hlásna povodňová služba obce prijíma a poskytuje informácie súvisiace s možným vznikom, povodňovej situácie alebo so vznikom mimoriadnej udalosti, na základe ktorých zabezpečí varovanie obyvateľstva, vyzrozumenie orgánov ochrany pred povodňami, orgánov štátnej správy a zložiek HaZZ ako aj susediacich obcí.

Obec odosiela varovnú povodňovú správu ak:

- 1) došlo k vyliatiu vôd z koryta vodného toku na území obce, alebo ak je zjavná takáto hrozba hladina vody na vodnom toku Torysa sa vyliala z koryta a stále stúpa, prípadne výšku, ktorú obec, správca vodnej stavby, alebo investor inej stavby na vodnom toku označí za vznik povodňovej situácie,
- 2) ide o mimoriadne úkazy pri odchode ľadov, pri vzniku ľadových zábran, pri upchaní mostných otvorov a priepustov, prietrži mračien, lokálnych búrkach, topení snehu a pod.

Varovná povodňová správa obsahuje:

- 1) vymedzenie povodňou ohrozeného alebo zasiahnutého územia obce,
- 2) názov vodného toku,
- 3) hydrologickú situáciu na vodnom toku (vodomernej stanici),
- 4) údaje o pohybe hladín vodného toku, najmä o vzostupe, poklese bez zmeny a kulminácii,
- 5) informáciu o aktuálnom počasi,
- 6) opis situácie na ohrozenom, alebo povodňou postihnutom území,

Varovnú povodňovú správu obec odošle na obvodný úrad životného prostredia a okresné riaditeľstvo Hasičského a záchranného zboru. Ak nemožno nadviazať komunikačné spojenie s príjemcami správy možno varovnú povodňovú správu podať na linkách tiesňového volania 112, 150 alebo 158.

*Varovacím a vyzrozumievacím centrom Obce Vyšná Hutka je Obecný úrad Vyšná Hutka.*

*Varovanie obyvateľstva a vyzrozumenie osôb podľa vyhlášky MV SR č. 388/2006 Z. z. o podrobnostiach na zabezpečovanie technických a prevádzkových podmienok informačného systému civilnej ochrany (ďalej len vyhláška) sa v obci Vyšná Hutka technicky zabezpečujú:*

Varovanie obyvateľstva a vyzrozumenie osôb ohrozených povodňou bude zabezpečené prostredníctvom obecného rozhlasu. V obci Vyšná Hutka je nainštalovaná siréna, miestne ovládaná.

- 1) Varovanie obyvateľstva sa vykonáva varovnými signálmi
  - a) „VŠEOBECNÉ OHROZENIE“ – dvojminútovým kolísavým tónom sirén pri ohrození alebo pri vzniku mimoriadnej udalosti, ako aj pri možnosti rozšírenia následkov mimoriadnej udalosti,
  - b) „OHROZENIE VODOU“ – šesťminútovým stálym tónom sirén pri ohrození ničivými účinkami vody. Varovný signál pre ohrozenie vodou je (§ 3a ods. 1 zákona 42/1994 Z. z.)
- 2) Koniec ohrozenia alebo koniec pôsobenia následkov mimoriadnej udalosti sa vyhlasuje signálom (§ 3a ods. 2 zákona 42/1994 Z. z.) „KONIEC OHROZENIA“ – dvojminútovým stálym tónom sirén bez opakovania.

Varovné signály a signál "KONIEC OHROZENIA" sa následne dopĺňajú hovorenou informáciou prostredníctvom obecného rozhlasu (§ 3a ods. 3 zákona 42/1994 Z. z.), ktorá obsahuje:

- 1) deň a hodinu vzniku alebo skončenia ohrozenia,
- 2) údaje o zdroji ohrozenia,
- 3) údaje o druhu ohrozenia,
- 4) údaje o veľkosti ohrozeného územia,
- 5) základné pokyny na konanie obyvateľstva.

O vyhlásení a odvolaní II.a III. stupňa povodňovej aktivity a mimoriadnej situácie obec **podľa § 26 ods. 3 písm. b) bod 1. a 2. zákona NR SR č. 7/2010 Z. z. o ochrane pred povodňami** bezodkladne informuje Okresný úrad životného prostredia, Okresný úrad alebo koordinačné stredisko IZS alebo HaZZ, správcu vodohospodársky významných tokov a SHMÚ.

Obec **podľa §15 ods. 1 písm. j) zákona 42/1994 Z. z.** upozorňuje na nebezpečenstvo povodne obce smerom po prúde vodného toku. Ak je vydaná hydrologická výstraha II. a III. stupňa pre určitý región a lokalitu, Okresný úrad Košice - okolie zabezpečí vyrozumienie všetkých starostov a primátorov miest o vydaní tejto výstrahy s uvedením času jej platnosti a ukončenia.

## **2 Postup zabezpečenia núdzového zásobovania a núdzového ubytovania osôb**

Poskytovanie núdzového zásobovania a núdzového ubytovania patrí medzi základné úlohy a opatrenia civilnej ochrany, ktoré sa vykonávajú po vyhlásení mimoriadnej situácie.

Núdzové zásobovanie je podľa zákona č. 42/1994 Z.z. o civilnej ochrane obyvateľstva zabezpečenie dočasného minimálneho stravovania, minimálnych dávok pitnej vody a poskytovanie ďalších základných potrieb osobám postihnutým mimoriadnou udalosťou v medziach existujúcich podmienok na prežitie, najmä dodávok elektrickej energie, zabezpečenie tepla a základné zdravotnícke zabezpečenie.

Núdzové zásobovanie môže byť realizované dvojako: buď priamo v oblasti, ktorá je ohrozená alebo zasiahnutá mimoriadnou udalosťou (ak evakuácia nie je možná či potrebná) alebo v mieste núdzového ubytovania po evakuácii obyvateľstva.

V prípade, že dôjde ku kontaminácii vody v studniach alebo podzemných vôd prípadne k inému nežiaducemu javu spojenému s nedostatkom pitnej vody bude zahájené núdzové zásobovanie obyvateľstva pitnou vodou. Obec nedisponuje žiadnymi cisternovými súpravami na pitnú vodu ani zásobníkmi pitnej vody.

V prípade potreby sa zabezpečí dovoz pitnej vody cisternovými vozidlami Východoslovenskej vodárenskej spoločnosti, a.s. Košice.

Núdzové ubytovanie je zabezpečenie dočasného bývania osôb ohrozených alebo postihnutých následkami mimoriadnej udalosti.

V prípade vzniku povodňovej situácie budú ohrození obyvatelia náhradne ubytovaní v týchto priestoroch:

- 1) Kultúrny dom Vyšná Hutka, 165

### **3 Zabezpečenie a vykonanie evakuácie**

Evakuáciou sa rozumie odsun ohrozených osôb, zvierat, prípadne vecí z určitého územia. Úlohou evakuácie pri povodni je zabezpečiť ochranu obyvateľstva obce pred ničivými účinkami spôsobenými vyliatím vodných tokov ohrozujúcich obec alebo privalovými dažďami.

Určenie postupnosti evakuácie, určenie trás evakuácie a všetky náležitosti evakuácie budú zabezpečené prostredníctvom Krízového štábu obce Vyšná Hutka.

Za stavu ohrozenia je treba rátať s evakuáciou obyvateľov a zvierat v najrizikovejších častiach obce, najmä časti Lúky a chatová osada.

Evakuáciu rodín a zvierat, prípadne vecí z ohrozenej oblasti zabezpečí Krízový štáb obce.

Trasy evakuácie:

- 1) časť Lúky: smer Štátna cesta a miestna komunikácia– budova kultúrneho domu
- 2) Chatová osada: smer Štátna cesta a miestna komunikácia– budova kultúrneho domu

Evakuácia sa vykonáva z dôvodu nevyhnutného časového obmedzenia pohybu osôb na ohrozenom (resp. zaplavenom) území:

- 1) krátkodobo s možným návratom osôb do 72 hodín
- 2) dlhodobo s možným návratom osôb po 72 hodinách

Časové obmedzenie pobytu osôb na zaplavenom území sa určí spravidla pri vyhlásení evakuácie.

Evakuácia sa vyhlasuje miestnym rozhlasom s tým, že sa uvedie, ktorá časť obce sa bude evakuovať. Obyvateľstvo obce opustí urýchlene ohrozený priestor po stanovených trasách do priestoru vyvedenia a odtiaľ do miest ubytovania.

Každá obec si vypracuje presne ohrozené ulice a menovite čísla domov s jeho obyvateľmi, ktoré budú ohrozené záplavami a ktorých bude nutné evakuovať.

Vzor tabuľky:



Ohrozené ulice resp. čísla domov	Počty ohrozených obyvateľov	Evakuovaných umiestniť do priestoru	Počty osôb	Poznámka
Vyšná Hutka č. 21,22,23,85,96,120,123,111, 112,116,117,118,109,108,107, 106,105,104,103,102,101,100, 99,98,44,146,147,148,Záhradky Celá rada okolo Torysy	200	Kultúrny dom, Obecný úrad	150	

Evakuácia zvierat sa plánuje a vykonáva najmä na záchranu plemenných a cenných zvierat. Vykonáva sa spravidla až po evakuácii obyvateľstva, pričom sa vykonávajú aj opatrenia na zabránenie vzniku škôd.

Evakuácia hospodárskych zvierat sa zabezpečuje v súčinnosti s obvodným úradom, hasičským záchranným zborom a bude vykonaná len v rozsahu časovej závislosti príchodu povodne a dosahu síl a prostriedkov vlastného objektu podľa spracovanej dokumentácie.

Evakuáciu hospodárskych zvierat ovplyvňuje:

- 1) vzdialenosť od vodného toku a času dobehu záplavovej vlny,
- 2) evakuácia s časovým obmedzením alebo dlhodobá,
- 3) miestne podmienky,
- 4) kalkulácia potreby dopravných prostriedkov a určené trasy presunu,
- 5) veterinárne zabezpečenie,
- 6) situácia na ohrozenom území

Určenie miesta sústredenia hospodárskych zvierat evakuovaných z obce - vzor tabuľky.

Subjekt, obyvateľstvo	Adresa	Počet kusov	Miesto sústredenia	Priestor umiestnenia

Ubytovanie evakuovaných osôb z obce v prípade povodne sa rieši podľa rozsahu zaplaveného územia a tiež podľa možností poskytnúť náhradné ubytovanie v iných častiach obce. V prípade menšieho rozsahu sú evakuované osoby ubytované u príbuzných, pokiaľ nie je táto možnosť, tak obec zabezpečí dočasné ubytovanie v rámci obce alebo v spolupráci s inými obcami.

Pri povodni veľkého rozsahu sa určia evakuačné zberné miesta, kde sa sústredia obyvatelia po uliciach a dopravujú sa určenými dopravnými prostriedkami do miesta ubytovania evakuovaných. (náhradné ubytovanie, príbuzní, susedná obec).

Evakuácia obyvateľstva z územia obce sa vykonáva:

- 1) organizovane s využitím spracovaného plánu evakuácie obce a ich odborného zabezpečenia,
- 2) samovoľnou evakuáciou, pre ktorú sa vytvárajú predpoklady včasnou osvetou, určením smerov a trás z ohrozených priestorov a poriadkovým zabezpečením.

#### 4 Predpokladaný výkon opatrení na ochranu pred povodňami v kritických úsekoch vodných tokov

Názov toku	Kritické miesto	Predpokladané opatrenia	Zodpovedá	Potreba techniky
Torysa	recipient toku	vyčistenie, prehĺbenie a násypy	SVP, správa Hornádu a Bodvy	

#### 5 Postup zabezpečenie dezinfekcie studní, žúmp, obytných priestorov a odvozu a zneškodňovania uhynutých zvierat a iných odpadov

Používanie záplavami znehodnotenej vody na pitie, varenie ako aj na osobnú hygienu je z hľadiska ochrany zdravia obyvateľstva neprípustné. Na pitie a varenie zásadne používame len vodu, ktorej zdravotná nezávadnosť je spoľahlivo overená. Veľký význam z hľadiska preventívnych opatrení má osobná ochrana tela (používame aspoň gumenú obuv, gumené rukavice prípadne ďalšie ľahko umývateľné ochranné pomôcky). Dôležitým preventívnym opatrením je dodržiavanie zákazu pitia vody z neznámych prameňov ako aj zákaz kúpania na miestach kde je zjavný predpoklad znečistenia vody.

#### Voda z vlastnej studne

Ak bola Vaša studňa priamo zaplavená, vodu z nej nepoužívajte na pitie ani na varenie, kým sa nevykoná sanácia a než sa nedozviete, že výsledky rozboru vody sú vyhovujúce.

Ak bývate v oblasti postihnutej povodňou, nie ste napojení na verejný kontrolovaný vodovod a máte len vlastnú studňu, dajte si preveriť kvalitu vody v tejto studni uskutočnením chemického a mikrobiologického vyšetrenia a to aj vtedy, ak Vaša studňa priamo zaplavená nebola. Pokiaľ nebudete vedieť výsledok vyšetrenia, na pitie a varenie používajte len vodu z overených vodných zdrojov, predovšetkým však vodu balenú.

#### Postup pri sanácii vlastných (individuálnych) studní:

Sanáciu je účelné uskutočniť až po stabilizácii vodného režimu v postihnutej oblasti, po vykonaní vyčistenia okolia studne a po jej stavebno-technickom zabezpečení.

Mechanická očista a dezinfekcia studne sa uskutočňuje vždy za prítomnosti najmenej 3 osôb a to pre prípad potreby poskytnutia prvej pomoci osobe zostupujúcej do studne.

#### Základný postup sanácie:

Mechanicky očistiť a tlakovou vodou umyť vonkajšie steny studne a tiež aj čerpacie zariadenie od nánosov bahna a opraviť poklop studne.

Otvoriť studňu a úplne z nej vyčerpať vodu.

Vykonať kontrolu vnútorného ovzdušia studne spustením zapálenej sviečky až na dno studne. V prípade bezkyslíkatého prostredia sviečka zhasne, v prípade výskytu metanu dôjde k oživeniu intenzity plameňa.

Po dôkladnom mechanickom očistení vnútorných stien studne, čerpaceho zariadenia i dna studne očistené plochy dôkladne opláchnuť čistou vodou a vodu úplne odčerpať.

Umyť vnútorné steny studne dezinfekčným prostriedkom. Pracujeme pritom zásadne v rukaviciach. Dezinfekčný roztok nechajte na umytých stenách pôsobiť podľa návodu.

Po opláchnutí vnútorných stien studne čistou vodou túto vodu znovu odčerpáme, odstránime kalom zanesený pokryv dna studne a vymeníme ho novým vhodným materiálom (čistý štrk, hrubozrnný piesok). Zároveň necháme studňu naplniť vodou a ak je voda stále kalná, ďalej pokračujeme v jej opakovanom čerpaní až do vymiznutia zákalu.

Poslednou fázou sanácie studne je uskutočnenie dezinfekcie vody. Vždy treba rešpektovať návod na použitie. Potrebu celkového množstva prípravku na dezinfekciu vždy vypočítajte podľa výšky vody v studni, pričom potrebnú dávku prípravku rozriedte v kropiacej konvi a roztokom pokropte priamo hladinu vody, ako aj vnútorný povrch stien studne. Ak máte vo Vašom dome zriadený samostatný domáci vodovodný systém, napojený na vlastnú studňu (s dárlingom a pod.), vodu zo systému úplne vypustite. Potom napustíte do neho vodu z Vašej studne s obsahom dezinfekčného prípravku tak, že táto voda pretečie celým systémom a plynule cez všetky vodovodné kohútiky vo Vašom dome. Prípravok je potrebné nechať pôsobiť cca 8 hodín.

Až po vykonaní dezinfekcie je možné odobrať vzorky vody k laboratórnej kontrole.

## **Pokyny pre domácnosti:**

### **Zaplavené poľnohospodárske plodiny**

Všetky poľnohospodárske plodiny, ktoré boli zaplavené povodňovou vodou, kalmi a bahnom, treba považovať za zdraviu škodlivé. Tieto plodiny, i keby boli len čiastočne zaplavené a keby ďalej rástli, v žiadnom prípade bez posúdenia príslušného orgánu verejného zdravotníctva (RÚVZ) nikdy nekonzumujte. O ich použití na kŕmenie zvierat musí rozhodnúť miestne príslušná regionálna veterinárna a potravinová správa.

Ovocie na stromoch a kríkoch, ktoré nebolo povodňovou vodou priamo dotknuté, možno jesť po dôkladnom umytí pitnou vodou.

### **Zaplavené potraviny**

Nejedzte potraviny zaplavené povodňovou vodou, kalom a bahnom, s výnimkou potravín hermeticky balených v skle, kovových obaloch, vrátane potravín hermeticky uzatvorených v tuhých plastových obaloch, pokiaľ nejavia známky poškodenia resp. porušenia zmien ich vonkajšieho vzhľadu, čitateľnosti ich etikiet, tvarových deformácií a iných možných porušení originality balenia takýchto potravín. Povodňou zasiahnuté hermeticky balené potraviny je však potrebné pred ich opätovným použitím očistiť a dezinfikovať. Nemožno používať potraviny so zjavne poškodenými papierovými etiketami, resp. ktoré sú úplne bez etikiet.

Nekonzumujte ani chladené či mrazené potraviny, najmä vtedy, ak v dôsledku znefunkčnenia chladiaceho alebo mraziaceho zariadenia:

- a) javia také zmeny vlastností postihnutelných zmyslami, ktoré vylučujú ich ďalšie použitie pre účely ľudskej výživy (zápach, zmeny konzistencie, farby, a pod.),
- b) trvanie do 3 hod. – potraviny (chladené, mrazené) možno považovať za neškodné, ak ich teplota nepresiahla 6 stupňov Celzia,

- c) trvanie viac ako 3 hod. – chladené potraviny musia byť laboratórne vyšetrené a rozhodnutie o konzumovateľnosti sa vykoná na základe výsledkov uvedeného vyšetrenia,
- d) viac ako 12 hod. – mrazené potraviny okamžite použiť na ďalšie spracovanie, nie je prípustné ich opätovné zmrazenie.

Zákaz konzumovania v primeranej miere platí taktiež pre všetky ďalšie nasledujúce potraviny, ak boli v priamom styku so záplavovou vodou, bahnom, kalom:

- a) akékoľvek otvorené balenia potravín, vrátane neotvorených v papierovom obale alebo s viečkom z voskového papiera, s netesniacim plastovým viečkom najmä vtedy, ak obsahujú majonézy a dresingy
- b) vrecúškové balenia korenín, bylín a čajov
- c) múky, obiloviny, cukor, kávu vo vrecúškach i vo vreciach
- d) všetky potraviny v papierových, látkových a celofánových obaloch, aj v prípade, ak by vyzerali ako suché a neporušené (napr. soľ, cereálie, cestoviny, ryža, sušienky, crecny, čokoláda, bombóny, a pod.)

Ak máte akékoľvek pochybnosti o bezchybnosti potraviny, obráťte sa na príslušný regionálny úrad verejného zdravotníctva a v prípade zdravotných ťažkostí (bolesti brucha, hnačka, teploty) už po prvých príznakoch navštívte Vášho lekára. Počiatkové ľahké príznaky nikdy nepodceňujte!

## **Zásady likvidácie následkov povodní v postihnutých obytných budovách a bytoch**

### **Zásady vysušania domu alebo bytu**

Urobte v miestnostiach prievan otvorením okien a dverí. Ak je možné, použite ventilátory a teplovzdušné zdroje. Buďte však opatrní pri používaní benzínových teplovzdušných agregátov vo vnútri domu alebo bytu – môžete sa priotraviť splodinami (kyslíčnik uhoľnatý!!).

### **Upratanie a dezinfekcia domu alebo bytu**

Odstráňte všetko bahno a nečistoty z povrchov mechanickým očistením a dôkladným umytím vodou.

Odstráňte akýkoľvek zvlhnutý interiérový materiál – tapety a všetko, čo samo odpadáva (napr. Omietky na stenách).

Než začnete s dezinfekciou akéhokoľvek povrchu, zoznámte sa dôkladne so spôsobom riedenia použitého dezinfekčného prostriedku podľa návodu na obale.

Najprv si natiahnite gumové rukavice.

Nábytok, podlahy, steny, nádoby (riady), dopravné prostriedky dezinfikujte vhodným dezinfekčným prostriedkom a nechajte pôsobiť podľa návodu.

Dezinfikované predmety prichádzajúce do styku s potravinami nezabudnite opláchnuť pitnou vodou, rovnako napr. aj hračky.

### **Čistenie a dezinfekcia šatstva a bielizne**

Najprv si natiahnite gumové rukavice. Silne znečistenú bielizeň namočte na 4 hodiny do vhodného dezinfekčného prostriedku. Menej znečistenú bielizeň namočte na 1 hodinu do vhodného dezinfekčného prostriedku. Bielizeň po dezinfikácii vyperte obvyklým spôsobom za použitia pracieho prášku. **POZOR** – Dezinfekčné prostriedky môžu mať aj bieliace účinky!! Cennejšie šatstvo, ktoré nie je vhodné dezinfikovať, vysušte, vykartáčujte a nechajte vyčistiť v profesionálnej čistiarni.

### **Dezinfekcia odpadových sifónov a žúmp**

Použite nato určené dezinfekčné prostriedky. Po skončení upratovacích činností sa odporúča ruky dezinfikovať.

### **Odstraňovanie živočíšnych odpadov**

Živočíšne odpady počas likvidácie následkov povodní je potrebné vždy prísne separovať a likvidovať v súčinnosti s orgánmi štátnej veterinárnej a potravinovej správy prostredníctvom kafilérnej služby.

V záplavových oblastiach nie je prípustné (je zakázané) zakopávanie uhynutých zvierat do zeme.

S odpadmi a rozkladajúcimi sa telami živočíchov sa smie manipulovať len pomocou ochranných a pracovných pomôcok (ochranné pracovné odevy – plastové alebo gumené rukavice, obalové materiály – plastové vrecia, potrebné nástroje – vidly, háky a pod.).

## **6 Prehľad rozvodných sietí a zariadení, ktoré by mohli ohroziť postihnuté osoby, nasadené sily a prostriedky a majetok obyvateľov**

Zariadenie	Dislokácia	Môže ohroziť	Počet osôb	Poznámka
Kábel vysokého napätia	Pri vstupe do obce od autobusovej zastávky	Elektrickým prúdom	Ktoré sa dostanú do blízkosti	

## **7 Spôsob zorganizovania predčasného zberu úrody pri určených vodných stavoch**

## **8 Zoznam stavieb, objektov a zariadení, ktoré môžu byť ohrozené povodňou**

P.č.	Adresa	Majiteľ/ užívateľ	Počet obyvateľov, ktorých v prípade povodne treba evakuovať	Poznámka
1	Vyšná Hutka, 23	Vincent TAKÁČ	6	
2	Vyšná Hutka, 22	František VOJTKO	9	
3	Vyšná Hutka, 21	Imrich OBŠITOŠ	4	
4	Vyšná Hutka, 85	Jolana HRABKOVSKÁ	3	
5	Vyšná Hutka, 96	Jozef VOJTKO	6	
6	Vyšná Hutka, 120	Cyril STOLÁR	5	
7	Vyšná Hutka, 123	Štefan TIMKO	4	

Povodňový plán záchranných prác obce Vyšná Hutka

8	Vyšná Hutka,111	Ján ČUPÁK	12	
9	Vyšná Hutka,112	Peter HORVÁTH	1	
10	Vyšná Hutka,116	Anna BULKOVÁ	8	
11	Vyšná Hutka,117	Ladislav PÁSTOR	4	
12	Vyšná Hutka,118	Dušan KOVALÍK	2	
13	Vyšná Hutka,109	Ondrej ŠEMNICKÝ	6	
14	Vyšná Hutka,108	Rudolf JANOČKO	6	
15	Vyšná Hutka,107	Štefan ULIK	7	
16	Vyšná Hutka,106	Jozef NOSZÁL	3	
17	Vyšná Hutka,105	Marta SYNOVÁ	6	
18	Vyšná Hutka,104	Július VARGA-DANKO	4	
19	Vyšná Hutka,103	Ján NOSÁL	5	
20	Vyšná Hutka,102	Ladislav MAKO	6	
21	Vyšná Hutka,101	Marta HORÁKOVÁ	3	
22	Vyšná Hutka,100	Ján STAŇO	3	
23	Vyšná Hutka,99	Jozef FIGLAR	7	
24	Vyšná Hutka,98	Ružena JANEJEKOVÁ	4	
25	Vyšná Hutka,44	Marek KOLKO	3	
26	Záhradky	Celá rada okolo Torysy	60	Chatová osada
27	Vyšná Hutka,148	Oto Bod'ó	4	
28	Vyšná Hutka,147	Mudr. Peter Matuška	4	
29	Vyšná Hutka,149	Ing. Lietava Ján	4	
30	Vyšná Hutka,	Salová	1	

**9 Zoznam lokalít, v ktorých sú uskladnené nebezpečné látky, ich druhy, množstvá a opatrenia na zamedzenie znečistenia vody**

V obci nie sú uskladnené žiadne nebezpečné látky.

Vzor tabuľky:

Vlastník	Kontakt	Miesto	Nebezpečná látka	Množstvo	Opatrenia

## V.

# **SILY A PROSTRIEDKY NA VÝKON POVODŇOVÝCH ZÁCHRANNÝCH PRÁC**

## V. Sily a prostriedky na výkon povodňových záchranných prác

### 1 Zoznam dopravných prostriedkov, strojov a zariadení na výkon povodňových záchranných prác

Druh dopravného prostriedku, stroja, zariadenia	Poskytovateľ dopravného prostriedku, stroja, zariadenia	Osoba zodpovedná za poskytnutie dopravného prostriedku, stroja, zariadenia	Číslo telefónu na pracovisko	Číslo mobilu	Číslo telefónu domov	Fax	E-mail
Traktor	Viliam Miko			0904462841			
Traktor	Ladislav Stolár			0908995446			
Traktor	František Vojtko			0903768842			
<b>Nakladač HON</b> Nákladné auto	Patrik Janočko			0908383878			
Awia	František Nosál			0908974112			

Pozn. – v prílohe č. 4 v bode V. 1. sa uvádza, že dopravné prostriedky, stroje a zariadenia, ktoré sú určené na výkon povodňových záchranných prác sa v predvídateľnom rozsahu zabezpečujú vopred dohodou.



## 2 Materiálno-technické vybavenie obce na výkon povodňových záchranných prác

Druh techniky alebo materiálu	Merná jednotka	Množstvo
Plávajúce čerpadlo	ks	1
Kalové čerpadlo	ks	1
Rybárske čižmy	pár	
Gumové čižmy	pár	3
Ochranné obleky	ks	2
Záchranné laná	ks	

## 3 Zoznam dezinfekčných látok na dezinfekciu studní, žúmp a obytných priestorov

Obec nedisponuje žiadnymi dezinfekčnými prostriedkami.

Vzor tabuľky:

Názov látky	Miesto uloženia	Množstvo	Kontaktná osoba	Poznámka

## 4 Zoznam členov pracovných čiat obce na výkon povodňových záchranných prác

P.č.	Meno a priezvisko	Bydlisko	Adresa zamestnávateľa	Telefón	
				Pracovisko	Byt
1.	Šimko Maroš	Obec VyšnáHutka	Obec VyšnáHutka		
2.	Rega Stanislav	Obec VyšnáHutka	Obec VyšnáHutka		
3.	Štibrik Stanislav	Obec VyšnáHutka	Obec VyšnáHutka		
4.	Štibrik Bartolomej	Obec VyšnáHutka	Obec VyšnáHutka		
5.	Radoslav Čupak	Obec VyšnáHutka	Obec VyšnáHutka		

## 5 Zabezpečenie pomoci záchranných zložiek integrovaného záchranného systému

Zložka	Telefón	Fax	Poznámka
OR PZ Košice - okolie	0961 933 101	0961 933 109	112
OO PZ Bohdanovce	055/6 941 203 0961 933 902	055/6 941 247	112
OR HaZZ Košice - okolie	055/6 250 790	055/7 289 262	112
Hasičská stanica Čaña	055/69 991 00		112
Zdrav.záchr.slужba ???	<b>155, 16155</b>		

## V. 6. Zoznam členov Obecného hasičského zboru

a) Obecný hasičský zbor obce nie je zriadený

## V. 7. Zabezpečenie pomoci záchranných zložiek integrovaného záchranného systému

Organizáciu integrovaného záchranného systému, pôsobnosť a úlohy orgánov štátnej správy a záchranných zložiek v rámci integrovaného záchranného systému, práva a povinnosti obcí a iných právnických osôb, fyzických osôb oprávnených na podnikanie a ostatných fyzických osôb pri koordinácii činností súvisiacich s poskytovaním pomoci, ak je bezprostredne ohrozený život, zdravie, majetok alebo životné prostredie upravuje zákon NR SR č. 129/2002 Z. z. o integrovanom záchrannom systéme. Integrovaný záchranný systém je koordinovaný postup jeho zložiek pri zabezpečovaní pripravenosti a pri vykonávaní činností a opatrení súvisiacich s poskytovaním pomoci v tiesni.

### Základné záchranné zložky integrovaného záchranného systému:

- Hasičský a záchranný zbor,
- poskytovatelia záchranej zdravotnej služby,
- kontrolné chemické laboratória CO,
- Horská záchranná služba,
- Banská záchranná služba

Základné záchranné zložky poskytujú bezodkladne odbornú, zdravotnú, technickú a ďalšiu potrebnú pomoc v tiesni na základe pokynu koordinačného strediska alebo svojho operačného strediska tiesňového volania. Základná záchranná zložka vykonáva svoju činnosť spravidla vo svojom zásahovom obvode.

**Ostatné záchranné zložky integrovaného záchranného systému:**

- Armáda Slovenskej republiky,
- obecné (mestské) hasičské zbory,
- závodné hasičské útvary,
- závodné hasičské zbory,
- pracoviská vykonávajúce štátny dozor alebo činnosť podľa osobitných predpisov,
- jednotky civilnej ochrany,
- obecná polícia,
- útvary Železničnej polície,
- Slovenský Červený kríž,
- iné právnické osoby a fyzické osoby, ktorých predmetom činnosti je poskytovanie pomoci pri ochrane života, zdravia a majetku.

Ostatné záchranné zložky poskytujú odbornú, zdravotnú, technickú a ďalšiu potrebnú pomoc v tiesni na základe vyzvania koordinačným strediskom alebo operačným strediskom tiesňového volania, alebo na základe pokynu svojho dispečerského pracoviska.

V integrovanom záchrannom systéme pôsobia aj útvary Policajného zboru. Podieľajú sa na poskytovaní bezodkladnej pomoci v tiesni v rozsahu úloh Policajného zboru na základe pokynu operačného strediska Policajného zboru,

Privolanie jednotlivých záchranných zložiek integrovaného záchranného systému je možné priamo na jednotlivých ostatných záchranných zložkách, na operačných strediskách tiesňového volania základných záchranných zložiek (polícia – **158**, hasiči – **150** a zdravotníci **155**) alebo cez koordinačné stredisko IZS na území kraja na linke tiesňového volania **112**.

Podľa § 39 a 40 zákona NR SR číslo 7/2010 Z. z. o ochrane pred povodňami orgán ochrany pred povodňami, obvodný úrad v sídle kraja, obvodný úrad a **obec** môže vyžadovať pomoc Policajného zboru na plnenie úloh podľa osobitného predpisu – zákon NR SR č. 171/1993 Z. z. a vyžadovať pomoc ozbrojených síl Slovenskej republiky na plnenie úloh podľa osobitného predpisu – zákon NR SR č. 321/2002 Z. z.

**VI. Zoznam povodňových plánov záchranných prác právnických osôb a fyzických osôb – podnikateľov na území obce**

Nemáme žiadne objekty nachádzajúce sa v ohrozenom území.

Názov subjektu	Adresa	Zodpovedná osoba	Číslo telefónu	E-mail	Zoznam osôb zodpovedných za vykonávanie opatrení na ochranu pred povodňami	Číslo telefónu

## VII. Pomocná dokumentácia

### 1 Zoznam zákonov a vyhlášok súvisiacich so zabezpečením a riadením ochrany pred povodňami

Zákony:

- 1) Zákon NR SR č. 7/2010 Z. z. z 2. decembra 2009 o ochrane pred povodňami,
- 2) Zákon NR SR č. 42/1994 Z. z. z 27. januára 1994 o civilnej ochrane obyvateľstva v znení neskorších predpisov,
- 3) Zákon NR SR č. 387/2002 Z. z. z 21. júna 2002 o riadení štátu v krízových situáciách mimo času vojny a vojnového stavu,
- 4) Zákon NR SR č. 129/2002 Z. z. z o integrovanom záchrannom systéme.

Vyhlášky:

- 1) Vyhláška MŽP SR č. 259/2005 Z. z. z 23. mája 2005, ktorou sa ustanovujú podrobnosti o zásobovaní vodou na obdobie krízovej situácie,
- 2) Vyhláška MŽP SR č. 204/2010 Z. z. z 28. apríla 2010, ktorou sa ustanovujú podrobnosti o vykonávaní predpovednej povodňovej služby,
- 3) Vyhláška MŽP SR č. 251/2010 Z. z. zo 17. mája 2010, ktorou sa ustanovujú podrobnosti o vyhodnocovaní výdavkov na povodňové zabezpečovacie práce, povodňové záchranné práce a povodňových škôd,
- 4) Vyhláška MŽP SR č. 252/2010 z. z. zo 17. mája 2010, ktorou sa ustanovujú podrobnosti o predkladaní priebežných správ o povodňovej situácii a súhrnných správ a priebehu povodní, ich následkoch a vykonaných opatreniach,
- 5) Vyhláška MŽP SR č. 261/2010 Z. z. z 28. mája 2010, ktorou sa ustanovujú podrobnosti o obsahu povodňových plánov a postup ich schvaľovania,
- 6) Vyhláška MŽP SR č. 313/2010 Z. z. z 22. júna 2010, ktorou sa ustanovujú podrobnosti o predbežnom hodnotení povodňového rizika a o jeho prehodnocovaní a aktualizovaní.
- 7) Vyhláška MV SR č. 75/1995 Z. z. z 13. apríla 1995 o zabezpečovaní evakuácie v znení neskorších predpisov,
- 8) Vyhláška MV SR č. 303/1996 Z. z. zo 14. októbra 1996 na zabezpečovanie prípravy na civilnú ochranu v znení neskorších predpisov,
- 9) Vyhláška MV SR č. 388/2006 Z. z. z 23. mája 2006, o podrobnostiach na zabezpečenie technických a prevádzkových podmienok informačného systému civilnej ochrany,
- 10) Vyhláška MV SR č. 523/2006 Z. z. z zo 14. augusta 2006, o podrobnostiach na zabezpečenie záchranných prác a organizovania jednotiek civilnej ochrany,
- 11) Vyhláška MV SR č. 599/2006 Z. z. z 12. októbra 2006, ktorou sa ustanovujú podrobnosti o výdavkoch na civilnú ochranu obyvateľstva z prostriedkov štátneho rozpočtu,
- 12) Vyhláška MV SR č. 612/2008 Z. z. z 10. decembra 2008 o podrobnostiach poskytovania zobrazovania informácií volajúcej stanice a poskytovania lokalizačných údajov koordinačnému stredisku alebo operačnému stredisku integrovaného záchranného systému.

## 2 Vzory príkazov a dokumentov, ktoré budú potrebné pri riadení a zabezpečovaní ochrany pred povodňami

### Povodňový denník povodňovej komisie obce

Povodňový denník povodňového plánu záchranných prác obce, sa vedie v jednom vyhotovení písomne v autentizovanom zošite schválenom predsedom obecnej povodňovej komisie.

Povodňový denník vedie podpredseda obecnej povodňovej komisie a je uložený u starostu obce.

V povodňovom denníku sa chronologicky vedú záznamy o priebehu a následkoch povodní, vykonávaných opatreniach a vydávaných príkazoch s uvedením mien osôb, ktoré správu podali a ktoré správu prevzali, presný čas podania týchto informácií, ako aj priebežné prehľady o nasadených silách a prostriedkoch na výkon povodňových záchranných prác.

Dátum a čas	Obsah prijatého alebo odoslaného hlásenia, mená osôb, ktoré správu podali alebo prevzali	Prijaté opatrenie, príkaz, prehľad nasadených síl a prostriedkov a pod.	Dátum a čas prijatia opatrenia, uloženia príkazu	Zodpovedný za vykonanie opatrenia, príkazu	Záznam o splnení opatrenia, príkazu

### Vyhlásovanie a odvolávanie stupňov povodňovej aktivity<sup>+)</sup>

Čiastkové povodie	Vodný tok (vodná stavba)	Povodňový úsek	Okres/kraj <sup>++)</sup>	Stupeň povodňovej aktivity	Vyhlásený			Odvolaný	
					dňa	hod.	kým	dňa	hod.

<sup>+) Údaje sa do tabuľky zapisujú chronologicky podľa času vyhlásenia stupňa povodňovej aktivity; keď sa zmení vyhlásený stupeň povodňovej aktivity, údaj sa zapíše do nasledujúceho riadku pod prvé vyhlásenie stupňa povodňovej aktivity alebo do riadku pod záznamom o predchádzajúcej zmene vyhlásenia stupňa povodňovej aktivity.</sup>

<sup>++) Na označenie okresu a kraja sa používa prvá dvojica písmen evidenčného čísla vozidla označujúca okres, v ktorom je vozidlo evidované.</sup>

### Vyhlásovanie a odvolávanie mimoriadnej situácie<sup>+)</sup>

Územie	Mimoriadna situácia				
	vyhlásená			odvolaná	
	dňa	hod.	kým	dňa	hod.

<sup>+) Tabuľka sa zaraďuje</sup>

- do priebežnej správy od vyhlásenia mimoriadnej situácie do času odvolania III. stupňa povodňovej aktivity,
- do súhrnnej správy vtedy, keď bola vyhlásená mimoriadna situácia.

**Prehľad pracovných síl počas povodne na území Vyšná Hutka počas**

.....<sup>++)</sup>

Pracovné sily	Počet osôb
Fyzické osoby	
Zamestnanci orgánov ochrany pred povodňami	
Členovia povodňových komisii	
Členovia krízových štábov	
Príslušníci Hasičského a záchranného zboru	
Príslušníci ostatných hasičských jednotiek	
Príslušníci Policajného zboru	
Príslušníci ostatných zložiek integrovaného záchranného systému	
Príslušníci ozbrojených síl Slovenskej republiky	
Zamestnanci iných subjektov vykonávajúcich povodňové záchranné práce	
Iné pracovné sily	
Spolu	

<sup>+) Názov obce, obvodu alebo kraja</sup>

<sup>++) a) v priebežnej správe sa uvádza dátum a čas podľa § 1 ods. 7 Vyhl. MŽP SR č. 252/2010 z. z.</sup>

<sup>b) v súhrnnej správe sa uvádza dátum vyhlásenia II. stupňa povodňovej alebo III. stupňa povodňovej aktivity a dátum odvolania II. stupňa povodňovej aktivity</sup>

**Stroje a zariadenia použité pri vykonávaní opatrení na ochranu pred povodňou**

.....<sup>+) počas</sup>.....<sup>++)</sup>

Druhy strojov a zariadení	Počet

<sup>+) Názov a sídlo predkladateľa priebežnej správy alebo súhrnnej správy</sup>

<sup>++) 1. V priebežnej správe sa uvádza dátum vydania správy a čas podľa § 1 ods. 7</sup>

<sup>2. V súhrnnej správe sa uvádza dátum vyhlásenia II. stupňa povodňovej alebo III. stupňa povodňovej aktivity a dátum odvolania II. stupňa povodňovej aktivity</sup>

**Materiál použitý pri vykonávaní opatrení na ochranu pred povodňou**

.....<sup>+) počas</sup>

.....<sup>++)</sup>

Druh materiálu	Merná jednotka	Množstvo

<sup>+) Názov a sídlo predkladateľa priebežnej správy alebo súhrnnej správy</sup>

<sup>++) 1. V priebežnej správe sa uvádza dátum vydania správy a čas podľa § 1 ods. 7</sup>

<sup>2. V súhrnnej správe sa uvádza dátum vyhlásenia II. stupňa povodňovej alebo III. stupňa povodňovej aktivity a dátum odvolania II. stupňa povodňovej aktivity</sup>

**Povodňou postihnuté obce na území .....<sup>+) počas</sup>**  
<sup>++)</sup>

Názov obce	Rozsah zaplaveného územia [ha]			
	Intravilán	Poľnohospodárka pôda	Lesná pôda	Spolu
Spolu				

<sup>+) Názov obvodu alebo kraja</sup>

<sup>++) a) v priebežnej správe sa uvádza dátum a čas podľa § 1 ods. 7</sup>

<sup>b) v súhrnnej správe sa uvádza dátum vyhlásenia II. stupňa povodňovej alebo III. stupňa povodňovej aktivity a dátum odvolania II. stupňa povodňovej aktivity</sup>

**Následky spôsobené povodňou na území .....<sup>+) počas</sup>**  
<sup>++)</sup>

Následky spôsobené povodňou			Počet alebo dĺžka
Postihnutí obyvatelia	celkom		
z toho	osoby bez prístrešia	celkom	
		z toho deti	
	evakuované osoby		
	zachránené osoby		
	zranené osoby		
	usmrtené osoby		
	nezvestné osoby		
Zaplavené bytové budovy	celkom		
z toho	bytové domy		
	rodinné domy		
	ostatné budovy na bývanie		
Zaplavené nebytové budovy	celkom		
z toho	priemyselné budovy a sklady, nádrže a silá,		
	poľnohospodárske budovy a sklady, stajne a maštale		
	kultúrne pamiatky, ktoré nie sú bytovými budovami		
	nemocnice, zdravotnícke a sociálne zariadenia		
	ostatné nebytové budovy		
Poškodené inžinierske stavby	celkom		
z toho	železničné, lanové a iné dráhy		
	diaľnice a rýchlostné komunikácie [m]		
	cesty I. triedy [m]		
	cesty II. triedy a III. triedy [m]		
	miestne a účelové komunikácie [m]		
	lesná dopravná sieť [m]		
	chodníky [m]		
	mosty		
	diaľkové ropovody a plynovody		
	miestne rozvody plynu		
	diaľkové a miestne rozvody vody		



	diaľkové a miestne rozvody pary	
	vodné zdroje a úpravne vody	
	kanalizácie a čistiarne odpadových vôd	
	diaľkové a miestne rozvody elektriny	
	lesné sklady	
	ostatné inžinierske stavby	
Evakuované hospodárske zvieratá		
Evakuovaná hydina a drobné zvieratá		
Uhynuté hospodárske zvieratá		
Uhynutá hydina a drobné zvieratá		
Hmotnosť evakuovaného materiálu (t)		
Zaplavené dopravné prostriedky		
Odplavené drevo		

+ ) Názov obvodu alebo kraja

++ ) a) v priebežnej správe sa uvádza dátum a čas podľa § 1 ods. 7

b) v súhrnnej správe sa uvádza dátum vyhlásenia II. stupňa povodňovej alebo III. stupňa povodňovej aktivity a dátum odvolania II. stupňa povodňovej aktivity

## **OBEC VYŠNÁ HUTKA**

### **PRÍKAZ**

#### **a) NA MIMORIADNE ZASADNUTIE OBECNEJ POVODŇOVEJ KOMISIE OBCE Vyšná Hutka**

Na základe vzniknutej mimoriadnej udalosti a predpokladaného nepriaznivého vývoja s ohľadom na ohrozenie obyvateľstva,

**prikazujem**

**dňa ..... o ..... hodine**

**na Obecnom úrade Vyšná Hutka v kancelárii starostu obce**

zvolať mimoriadnej zasadnutie obecnej povodňovej komisie v zložení uvedenom na prezenčnej listine.

Miesto riadenia zriadiť v priestoroch kancelárie starostu obce Vyšná Hutka

Vo Vyšnej Hutke, dňa .....

.....  
**Mgr. Agáta Nosáľová**  
starostka obce

**Obec Vyšná Hutka**

---

Č. p.:

Dňa:

**Vyhlásenie**

**II./III. stupňa povodňovej aktivity**

Obec Vyšná Hutka v súlade s výkonom samosprávy podľa § 4 ods. 4 zákona č. 369/1990 Zb. o obecnom zriadení, v znení neskorších predpisov a ako orgán štátnej správy ochrany pred povodňami podľa § 11 ods. 5 písm. b) zákona NR SR č. 7/2010 Z. z. o ochrane pred povodňami (ďalej len zákona o ochrane pred povodňami), v súlade s ustanovením § 11 ods. 11 písm. a) a § 26 písm. b) 1 zákona o ochrane pred povodňami

**V y h l a s u j e**

**II./III. stupeň povodňovej aktivity**

na území obce Vyšná Hutka **od .....** **hod. dňa .....** podľa ustanovenia § 11 zákona o ochrane pred povodňami.

**Odôvodnenie:**

.....

Z uvedených dôvodov bol na území obce Vyšná Hutka vyhlásený **II./III.** stupeň povodňovej aktivity.

**Mgr. Agáta Nosáľová**  
starostka obce

## Obec Vyšná Hutka

---

Č. p.:

Dňa:

### **O d v o l a n i e**

#### **II./III. stupňa povodňovej aktivity**

Obec Vyšná Hutka v súlade s výkonom samosprávy podľa § 4 ods. 4 zákona č. 369/1990 Zb. o obecnom zriadení, v znení neskorších predpisov a ako orgán štátnej správy ochrany pred povodňami podľa § 11 ods. 5 písm. b) zákona NR SR č. 7/2010 Z. z. o ochrane pred povodňami (ďalej len zákona o ochrane pred povodňami), v súlade s ustanovením § 11 ods. 11 písm. a) a § 26 písm. b) 1 zákona o ochrane pred povodňami

### **O d v o l á v a**

#### **II./III. stupeň povodňovej aktivity**

na území obce Vyšná Hutka **od .....** **hod. dňa .....** podľa ustanovenia § 11 zákona o ochrane pred povodňami.

#### **Odôvodnenie:**

.....  
.....

Z uvedených dôvodov bol na území obce Vyšná Hutka odvolaný **II./III.** stupeň povodňovej aktivity.

**Mgr. Agáta Nosáľová**  
starostka obce

# **OBEC VYŠNÁ HUTKA**

Č. p.:

## **PRÍKAZ**

### **STAROSTU NA VYKONANIE ZÁCHRANNÝCH PRÁČ (ZP)** **V MIESTE MIMORIADNEJ UDALOSTI**

1. V súvislosti so vznikom MU (rozpísať druh, rozsah, následky, a predpokladaný vývoj) .....

.....  
.....  
.....

určujem tieto hlavné úlohy na realizáciu ZP (stanoviť podľa druhu MU, pozornosť venovať súčinnosti s profesionálnymi zložkami, silami a prostriedkami miest a obcí, CO):

- a) .....
- b) .....
- c) .....
- d) .....
- d) .....
- f) .....

2. Na vykonanie ZP vyčleňujem tieto sily a prostriedky –

Územné jednotky CO organizované u právnických osôb:

- a) .....
- b) .....
- c) .....
- d) .....

a určujem im plnenie týchto úloh (úlohy určiť podľa druhu a rozsahu MU):

- a) .....
- b) .....
- c) .....
- d) .....

1. Termíny splnenia hlavných úloh vzhľadom na vývoj MU určujem nasledovne (špecifikovať podľa úlohy uvedených v bode 1):

- a) .....

- b) .....
- c) .....
- d) .....
- e) .....
- f) .....

4. Vzhľadom na danú MU nariadujem krízovému štábu/obecnej povodňovej komisii zabezpečiť na realizáciu ZP nasledovné MTZ:

- a) .....
- b) .....
- c) .....
- d) .....

5. Spojenie Krízového štábu/obecnej povodňovej komisie s priestorom MU nariadujem vykonať takto:

Krízový štáb obce sídli v .....  
(určiť presne riadiacu miestnosť, resp. priestor podľa druhu MU)

Obecná povodňová komisie sídli v .....  
(určiť presne riadiacu miestnosť, resp. priestor podľa druhu MU).

a spojenie s ním je:

- a) Pevné telefónne linky:  
.....
- b) Mobilné spojenie:  
.....
- c) Prostredníctvom rádiového spojenia (mestskej polície).....

Vo Vyšnej Hutke, dňa .....

**Mgr. Agáta Nosáľová**  
starostka obce

## **OBEC VYŠNÁ HUTKA**

Č. p.:

### **PRÍKAZ**

#### **STAROSTU NA POSKYTNUTIE VECNÉHO PLNENIA**

V dôsledku vzniku mimoriadnej udalosti – povodne a vyhláseného III. stupňa povodňovej aktivity a v súlade s § 26 ods. 3 písm. b) – 6 zákona NR SR č. 7/2010 Z. z. o ochrane pred povodňami vydávam

### **PRÍKAZ**

**na poskytnutie vecného plnenia  
pre zabezpečenie vykonávania záchranných prác**

**1. Právnická osoba/fyzická osoba – podnikateľ**

Názov (obchodné meno):

IČO:

Adresa:

**2. Druh mechanizmov/dopravných prostriedkov:**

-

**3. Účel poskytnutia vecných prostriedkov (vykonávané práce):**

Vo Vyšnej Hutke, dňa .....

**Mgr. Agáta Nosáľová**  
starostka obce

## **OBEC VYŠNÁ HUTKA**

### **PRÍKAZ**

#### **STAROSTU NA POSKYTNUTIE VECNÉHO PLNENIA A OSOBNÚ POMOC**

V dôsledku vzniku mimoriadnej udalosti – povodne a vyhláseného III. stupňa povodňovej aktivity a v súlade s § 26 ods. 3 písm. b) – 5, 6 zákona NR SR č. 7/2010 Z. z. o ochrane pred povodňami vydávam

### **PRÍKAZ**

**na poskytnutie vecného plnenia pre zabezpečenie vykonávania záchranných prác  
a  
na osobnú pomoc na plnenie úloh pri ochrane pred povodňami**

#### **2. Fyzická osoba**

Meno a priezvisko:

Adresa:

#### **2. Druh mechanizmov/dopravných prostriedkov:**

-

#### **3. Účel poskytnutia vecných prostriedkov (vykonávané práce):**

-

#### **4. Vykonávaná osobná pomoc:**

-

Vo Vyšnej Hutke, dňa .....

**Mgr. Agáta Nosáľová**  
starostka obce



## B. Grafická časť

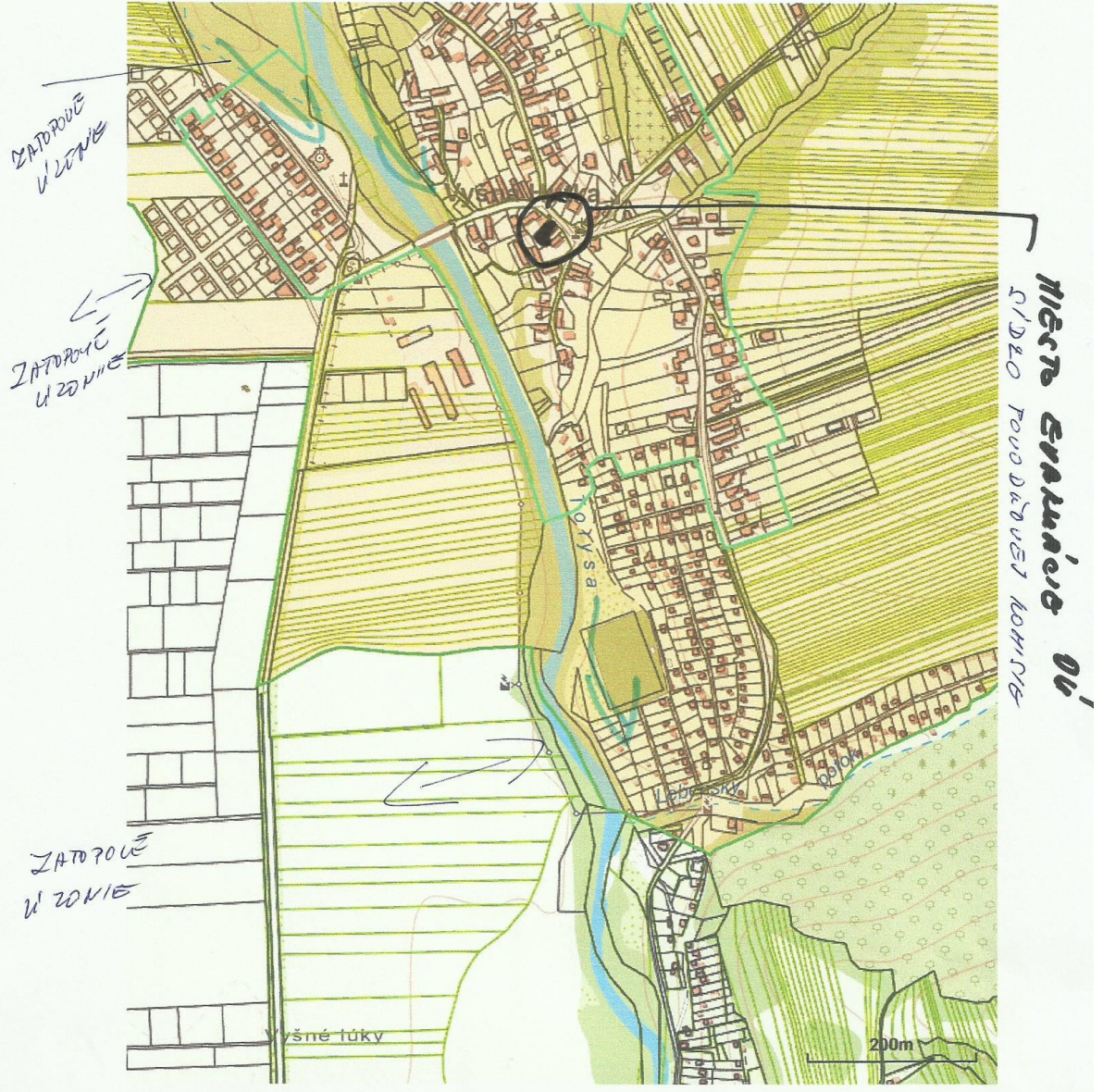
Grafická časť obsahuje najmä nasledujúce údaje


- a) predpokladaný rozsah zaplavenia územia zobrazený podľa súradníc záplavových čiar prevzatých z príslušnej mapy povodňového ohrozenia
- b) domy, objekty, časti obcí, miest, ktoré môžu byť zaplavené a bude potrebné z nich vykonať evakuáciu,
- c) evakuačné trasy
- d) objekty určené na núdzové ubytovanie
- e) priestory na umiestnenie zvierat a materiálu
- f) priestory sústredenia mechanizmov určených na povodňové záchranné práce
- g) lokality, v ktorých sú uskladnené nebezpečné látky
- h) poloha vodomerných staníc a vodočetných staníc na vodných tokoch
- i) vyznačenie kritických miest križovania vodných tokov s prístupovými komunikáciami do obcí, k priemyselným a poľnohospodárskym areálom v katastrálnom území obce

© Úrad geodézie, kartografie a katastra Slovenskej republiky

## Export

Košický kraj > Košice - okolie > Vyšná Hutka > k.ú. Vyšná Hutka



 - WODNÝ TOK